

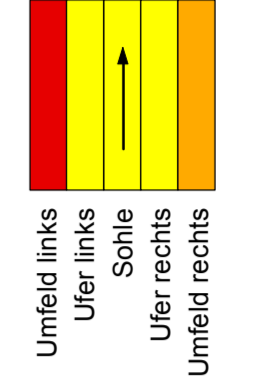
# Gewässerentwicklungskonzept Brieskower Kanal

## Legende

### Strukturklasse

- 1 - unverändert
- 2 - gering verändert
- 3 - mäßig verändert
- 4 - deutlich verändert
- 5 - stark verändert
- 6 - sehr stark verändert
- 7 - vollständig verändert

### Dargestellte Bereiche



### Sonderfälle

- Sohle nicht kartierbar
- See/Fischteich/Mahlbusen
- trockengefallen
- nicht kartierbar, da aufgrund hoher Wasserstände und breiter Röhrichtstreifen nicht begehbar

### Grenzen

- Staatsgrenze
- Geltungsbereich des Gewässerentwicklungskonzepts

### Kilometrierung

- Kilometrierung

### bearbeitet durch:

**landschaft**  
planen + bauen  
Schlesische Str. 27  
10987 Berlin  
Telefon 030 - 610 77-0  
Fax 030 - 610 77-99

**KOMPETENZ IN SACHEN  
REINWAASSER-  
INGENIEURGESELLSCHAFT  
PROF. DR. SIEGER HAHN**  
Rennbahnallee 109A  
15366 Heppengarten  
Telefon 03342 - 3595-0  
Fax 03342 - 3595 29

**UoB** Umweltbüro essen  
Rellinghauser Str. 334 f  
45138 Essen  
Telefon 0201 - 86 06 1-0  
Fax 0201 - 86 06 1-29

### Kartierung:

**b-tu**  
Brandenburgische  
Technische Universität  
Cottbus  
Brandenburgische Technische Universität Cottbus  
Lehrstuhl Gewässerschutz  
Forschungsstelle Bad Saarow  
Seestraße 45  
15526 Bad Saarow

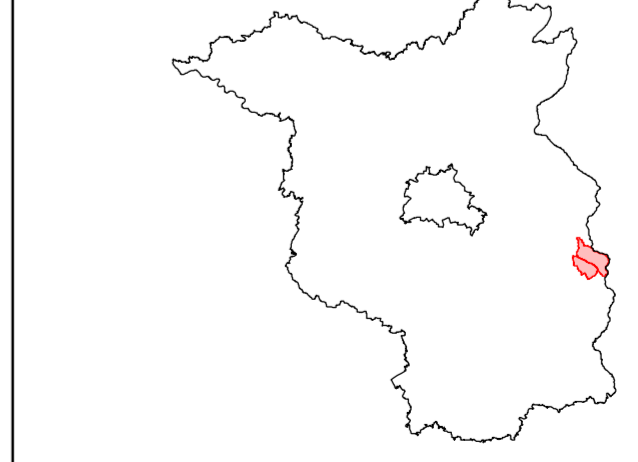


**LAND BRANDENBURG**

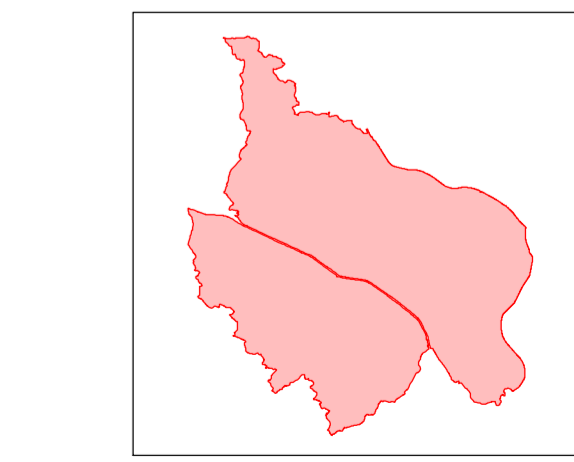
Landesamt für  
Umwelt, Gesundheit  
und Verbraucherschutz  
Brandenburg

Gewässerentwicklungskonzept Brieskower Kanal  
Karte 5.1.2: Bewertung der Gewässerstruktur für die Bereiche Sohle, Ufer und Land als 5-bändige Darstellung  
Abschnitt: Blatt 1 von 1

### Lage im Land Brandenburg



### Blattübersicht



Kartengrundlage: Digitale Daten der Landesvermessung und Geobasisinformation Brandenburg.  
© GeoBasis-DE/LGB 2010. Nutzung mit Genehmigung Nr. GB-G 199  
Topographische Karte 1:50.000 Normalausgabe, Bezugssystem: ETRS 89

Maßstab: 1:50.000

Auftraggeber: Landesamt für Umwelt, Gesundheit und Verbraucherschutz Brandenburg, Ref. R05  
Stand: November 2011