

# Gewässerentwicklungskonzept Brieskower Kanal

## Karte 2.3: Schutzgebiete

### Legende

- Geltungsbereich des Gewässerentwicklungskonzept
- Fließgewässer Wasserrahmenrichtlinie
- Stillgewässer Wasserrahmenrichtlinie
- Kilometrierung (Angabe in km)

### Schutzgebiet

- FFH-Gebiete
- Naturschutzgebiete
- Landschaftsschutzgebiete
- Vogelschutzgebiet
- Wasserschutzgebiete

### sensible Fließgewässer

- Schutzwert erhöht
- mit Schutzwert
- Schutzwert eingeschränkt

### Verwaltungsgrenzen

- Landesgrenze

bearbeitet durch:  
**landschaft**  
 planen + bauen  
 Schliesische Str. 27  
 10997 Berlin  
 Telefon 030 - 610 77-0  
 Fax 030 - 610 77-99

**KOMPETENZ IN SACHEN**  
 REGENWASSER-  
 INGENIEURGESSELLSCHAFT  
 PROF. DR. SIEKER MBH  
 Rennbahnallee 109 A  
 45136 Hoppogarten  
 Telefon 0201 - 86 06 1-0  
 Fax 0201 - 86 06 1-29

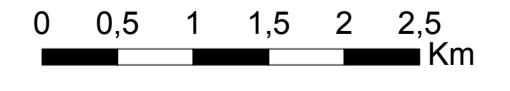
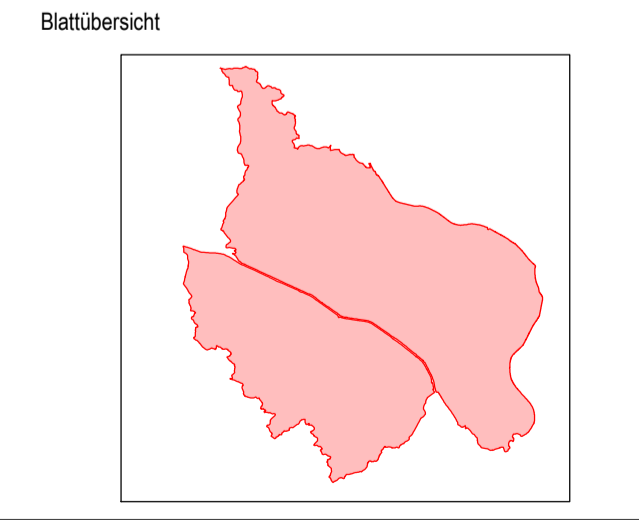
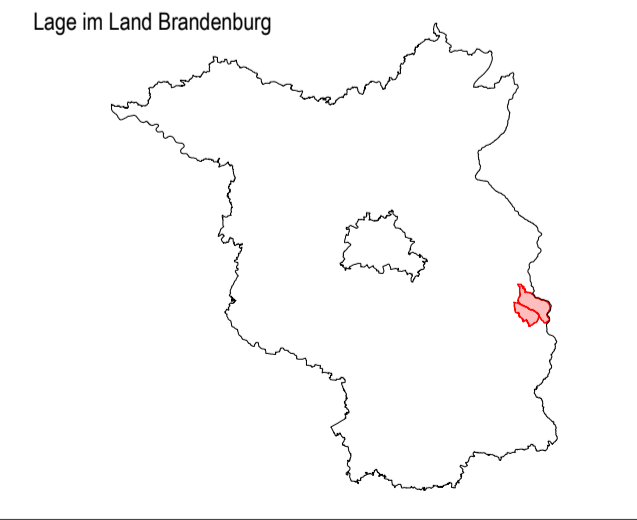
**umweltbüro essen**  
 Rellinghauser Str. 334 f  
 45136 Essen  
 Telefon 0201 - 86 06 1-0  
 Fax 0201 - 86 06 1-29



**LAND BRANDENBURG**

Landesamt für  
 Umwelt, Gesundheit  
 und Verbraucherschutz  
 Brandenburg

Gewässerentwicklungskonzept Brieskower Kanal  
 Karte 2.3: Schutzgebiete  
 Abschnitt: Blatt 1 von 1



Kartengrundlage: Digitale Daten der Landesvermessung und Geobasisinformation Brandenburg.  
 © GeoBasis-DE/LGB 2010. Nutzung mit Genehmigung Nr. GB-G 199  
 Topographische Karte 1:50.000/Normalausgabe, Bezugssystem: ETRS 89

Maßstab: 1:50.000

Auftraggeber: Landesamt für Umwelt, Gesundheit und Verbraucherschutz Brandenburg, Ref. R05  
 Stand: November 2011