




Gewässerentwicklungskonzept Brieskower Kanal

Karte 2.3.3.2: Lebensraumtypen in und außerhalb von Schutzgebieten

Abschnitt:
Blatt 2 von 2

Legende

-  Geltungsbereich des Gewässerentwicklungskonzept
-  Fließgewässer Wasserrahmenrichtlinie
-  Stillgewässer Wasserrahmenrichtlinie

Lebensraumtypen - Ausbildung

-  hervorragend
-  gut
-  Entwicklungsfläche
-  irrevers. gestört
-  Entwicklungsfläche

Lebensraumtypen - Ausprägung

-  Fließgewässer
-  Fließgewässer *
-  Moorwälder
-  Auwälder
-  Kiefern- und Fichtenwälder
-  Standgewässer
-  Standgewässer *
-  Trockenrasen
-  Trockenrasen *
-  Wiesen und Hochstaudenfluren
-  Wiesen und Hochstaudenfluren *
-  Eichen-, Eichen-Hainbuchen- und Hangmischwälder
-  Eichen-, Eichen-Hainbuchen- und Hangmischwälder *

* in Entwicklung

Schutzgebiete

-  FFH-Gebiet

Verwaltungsgrenzen

-  Landesgrenze

bearbeitet durch:

Landschaft
planen+bauen

Schlesische Str. 27
10687 Berlin
Telefon 030 - 610 77-0
Fax 030 - 610 77-99

BEREITUNG VON GÄRTNER
BEWÄSSERUNG
BEWÄSSERUNGSTECHNIK
PROF. DR. STEFAN MANN

UCC Umweltbüro essen

Reininghauser Str. 334 f
45136 Essen
Telefon 0201 - 86 06 1-0
Fax 0201 - 86 06 1-29

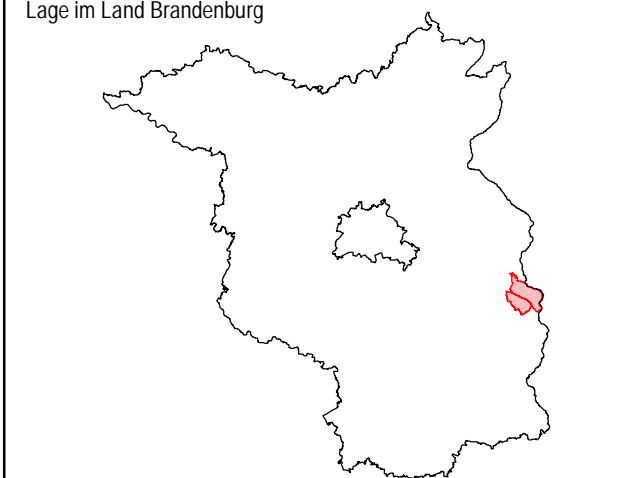


LAND BRANDENBURG

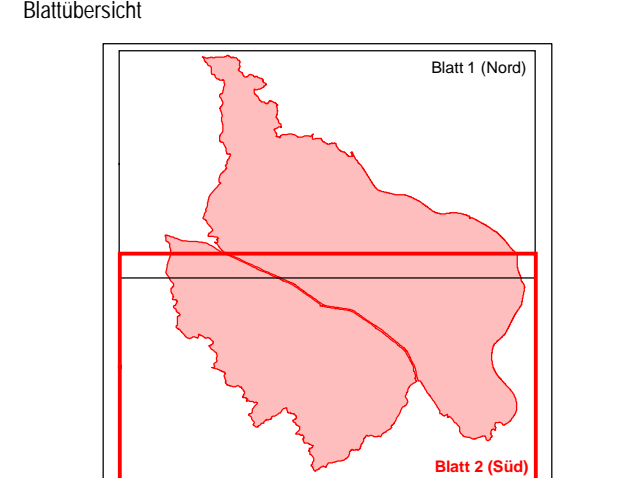
Landesamt für
Umwelt, Gesundheit
und Verbraucherschutz
Brandenburg

Gewässerentwicklungskonzept Brieskower Kanal
Karte 2.3.3.2: Lebensraumtypen in und außerhalb von Schutzgebieten
Abschnitt: Blatt 2 von 2

Lage im Land Brandenburg



Blattübersicht



0 0.3 0.6 1.2
Kilometer

N



Kartengrundlage: Digitale Daten der Landesvermessung und Geobasisinformation Brandenburg
© GeoBasis-DEA/GB 2010, Nutzung mit Genehmigung Nr. GB-G 199
Topographische Karte 1:50.000 Normalausgabe, Bezugsdatum: ETRS 89
Maßstab: 1:0

Auftraggeber: Landesamt für Umwelt, Gesundheit und Verbraucherschutz Brandenburg, Ref. R05
Stand: November 2011

