



durchgeführte Maßnahmen 2011

BG 24 Wümme

Legende

-  Bearbeitungsgebiet 24 Wümme
-  reduziertes Gewässernetz

1. Naturnahe Gestaltung des Giehler Baches (Planung) (Giehler Bach)

5. Versch. Renaturierungsmaßnahmen an der Wienbeck (Planung) (Scharmbecker Bach I) HHJ 2013/2014

6. Naturnahe Umgestaltung der Wörpe Randstreifen bzw. Entwicklungskorridor (Planung) (Wörpe) HHJ 2011 bis 2014

7. Sandfang (Westertimker Bach)

8. Verbesserung der Gewässerstruktur zwischen den Ortslagen Mulmshorn und Sottrum (Planung) (Wieste) HHJ 2011/2012/2013

9. Machbarkeitsstudie Scheeßeler Mühle (Wümme)

11. Verbesserung der Gewässerstruktur/ Anlage von Kiesbetten und Strömungslenkern, Umbau eines Pfeifenbringschen Sohlabsturzes zu einer naturnahen Sohlgleite in Vahlde (Fintau) HHJ 2012

12. Laufverlängerung 8. Bauabschnitt (Veerse)

2. Umgestaltung Wümme-Nordarm (Bau) (Wümme-Nordarm)

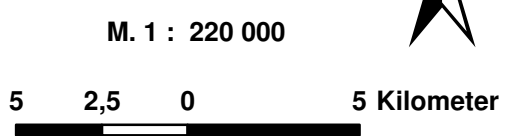
3. Wiederherstellung der Durchgängigkeit am Wehr I (Bau) (Wümme-Südarm)

4. Machbarkeitsstudie Wehr III - V (Wümme-Südarm)

10. Wiederherstellung der Durchgängigkeit Schleuse 5 (Planung) (Wümme)

13. Wiederherstellung der Durchgängigkeit Stauanlage Godemühle (Planung) (Rodau/Wiedau)

5870000
5880000
5890000
5900000
5910000
5920000



3480000 3490000 3500000 3510000 3520000 3530000 3540000 3550000 3560000