

DE5842_137	P04	M01	65_07		
B	E	G	Stat.: 6,04 bis 9,02		
Verkleinerung des Grabenquerschnittes zur Verbesserung des Wasserrückhaltes					
Verbesserung des Wasserrückhaltes			kR	mR	IR

DE5842_137	P04	M02	65_06		
B	E	G	Stat.: 8,19; 9,01		
die vorhandenen Stauanlagen zur Verbesserung des Wasserrückhaltes auf ihre Funktionstüchtigkeit überprüfen und bei Bedarf überholen					
Verbesserung des Wasserrückhaltes			kR	mR	IR

DE5842_137	P04	M03	73_01	I. U.	
B	E	G	Stat.: 6,31 bis 9,02		
Anlegen eines linksseitigen 5 m breiten gewässerbegleitenden Randstreifens					
Verbesserung der Gewässergüte			kR	mR	IR

Gewässerentwicklungskonzept Nuthe

Karte 7-4: Maßnahmen und Prioritäten - Steinerfließ (5842_137)

Abschnitt:
Blatt 2 von 2

Zeichenerklärung

	65_05 / 65_06	Stau / Stützschwelle zum Wasserrückhalt anlegen / sanieren / optimieren
	69_01 - 69_03	Stauanlage / Sohlabsturz für Durchgängigkeit ersetzen oder rückbauen
	69_10	Durchlass für Durchgängigkeit rückbauen oder umgestalten
	69_13	sonstige Maßnahme zur Herstellung linearer Durchgängigkeit für FFH-Art Fischer
	76_01 / 76_06	Beseitigung von / Verbesserungsmaßnahmen an wasserbaulicher Anlagen
	508	Konzeptionelle Maßnahme - Vertiefende Untersuchungen und Kontrollen
	65_07	Querschnitt eines Entwässerungsgraben zum Wasserrückhalt verkleinern
	70_10	sonstige Maßnahme zum Initiieren / Zulassen einer eigendynamischen Gewässerentwicklung
	71_07	sonstige Maßnahme zur Vitalisierung des Gewässers
	72_03	Uferverbau zur Habitatverbesserung entfernen oder lockern (z.B. Mauern, Deckwerke, Verwallungen, Spundwände, Lebendverbau)
	73_01	Gewässerrandstreifen zur Verbesserung der Habitate im Uferbereich ausweisen (Festlegung durch die Wasserbehörde)

Wasserkörper-ID	P01	M01	79_15	Uferseite	
B	E	G	Stationierung		
Maßnahmenbeschreibung					
Entwicklungsziel			kR	mR	IR

P01 = Planungsabschnitt
 M01 = Maßnahme
 79_15 = Einzelmaßnahmentyp-ID
 kR = kurzfristige Realisierung
 mR = mittelfristige Realisierung
 IR = langfristige Realisierung

B Belassen E Entwickeln G Gestalten

— Planungsabschnittsgrenze — WRRL-berichtspflichtiges Fließgewässer
 • Standort punktuelle Maßnahme • Kilometrierung

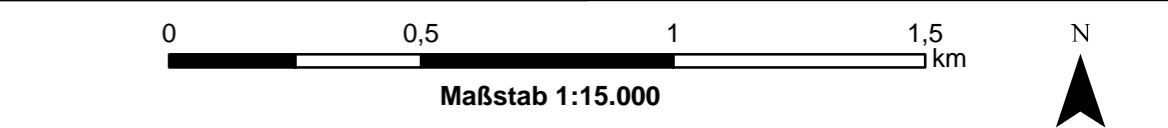
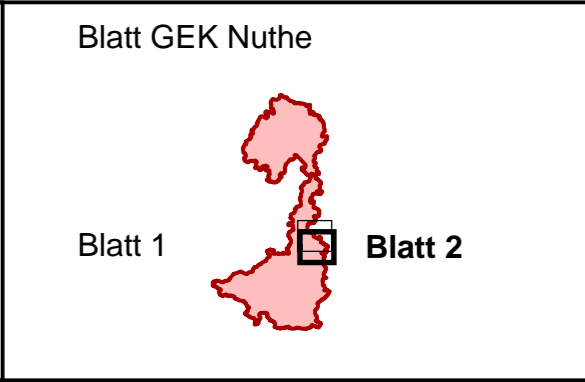
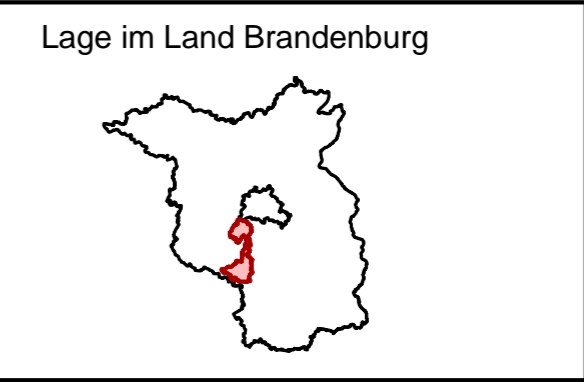
LANDESAMT FÜR UMWELT, GESUNDHEIT UND VERBRAUCHERSCHUTZ BRANDENBURG
Regionalabteilung West

biota - Institut für ökologische Forschung und Planung GmbH

Gewässerentwicklungskonzept Nuthe

Karte 7-4: Maßnahmen und Prioritäten - Steinerfließ (5842_137)

Stand Oktober 2011



Kartengrundlage:
Landesvermessung und Geobasisinformation Brandenburg (LGB)
Digitale Topographische Karte 1:25.000