

# Gewässerentwicklungskonzept Nuthe

Karte 7-2: Maßnahmen und Prioritäten - Nuthe (584\_42 - P10)

Abschnitt:  
Blatt 16 von 17

## Zeichenerklärung

	65_09	sonstige Maßnahme zur Förderung des natürlichen Rückhalts
	69_13	sonstige Maßnahme zur Herstellung linearer Durchgängigkeit für FFH-Art Fischotter
	508	Konzeptionelle Maßnahme - Vertiefende Untersuchungen und Kontrollen
	72_03	Uferverbau zur Habitatverbesserung im Gewässer entfernen oder lockern
	73_01	Gewässerrandstreifen zur Verbesserung von Habitaten im Uferbereich ausweisen (Festlegung durch die Wasserbehörde)
	73_05	Initialpflanzungen für standortheimischen Gehölzsaum zur Verbesserung von Habitaten im Uferbereich
	79_06	Krautung optimieren (z.B. mäandrierend, einseitig, terminlich eingeschränkt)
	79_08	Böschungsmahd optimieren (z.B. einseitig, terminlich eingeschränkt)

Wasserkörper-ID	P01	M01	79_15	Uferseite	
B	E	G		Stationierung	
Maßnahmenbeschreibung					
Entwicklungsziel			kR	mR	IR

P01 = Planungsabschnitt  
M01 = Maßnahme  
79\_15 = Einzelmaßmentyp-ID  
kR = kurzfristige Realisierung  
mR = mittelfristige Realisierung  
IR = langfristige Realisierung

B Belassen E Entwickeln G Gestalten

— Planungsabschnittsgrenze — WRRL-berichtspflichtiges Fließgewässer  
• Kilometrierung

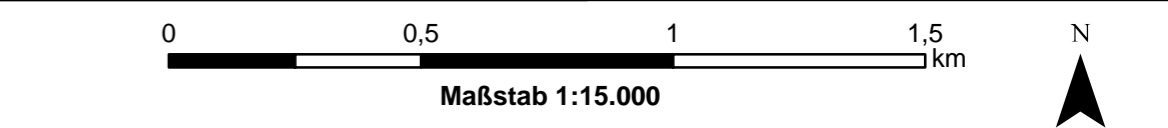
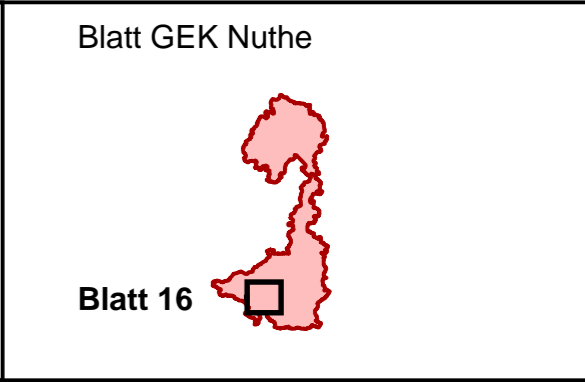
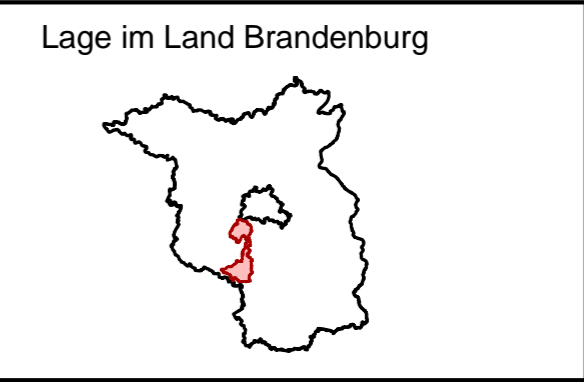
**LANDESAMT FÜR UMWELT, GESUNDHEIT UND VERBRAUCHERSCHUTZ BRANDENBURG**  
Regionalabteilung West

**biota - Institut für ökologische Forschung und Planung GmbH**

## Gewässerentwicklungskonzept Nuthe

Karte 7-2: Maßnahmen und Prioritäten - Nuthe (584\_42 - P10)

Stand Oktober 2011



Kartengrundlage:  
Landesvermessung und Geobasisinformation Brandenburg (LGB)  
Digitale Topographische Karte 1:25.000