

DE584_42	P08	M05	73_01	I.U. + r.U.		
B	E	G	Stat.: 53,57 bis 53,83; 53,95 bis 54,07; 54,37 bis 55,12; 55,74 bis 56,44; 56,75 bis 58,01			
Anlegen eines beidseitig mindestens 5 m gewässerbegleitenden Randstreifens inklusive der Altarmbereiche (Maßnahme M08 in P08) exklusive Hochwasserentlaster						
Verbesserung der Gewässergüte				kR	mR	IR

DE584_42	P08	M09	75_04			
B	E	G	Stat.: 56,17 bis 57,0			
Optimierung der ökologischen Durchgängigkeit des Altarmbereichs östlich der Nuthe in Jüterbog für eine Quervernetzung						
Verbesserung der ökologischen Durchgängigkeit				kR	mR	IR

Gewässerentwicklungskonzept Nuthe

Karte 7-2: Maßnahmen und Prioritäten - Nuthe (584_42 - P08)

Abschnitt:
Blatt 13 von 17

Zeichenerklärung

	11_02	Überwachungsmaßnahme bzgl. der Betriebsweise einer Mischwasser- oder Niederschlagswasseranlagen
	68_02	Maßnahme zur Herstellung der Durchgängigkeit an einem Rückhaltebecken
	69_04	Sohlrampe / -gleite zur Herstellung der linearen Durchgängigkeit nachbessern / optimieren
	76_06	sonstige Maßnahme an einer wasserbaulichen Anlage
	69_13	sonstige Maßnahme zur Herstellung linearer Durchgängigkeit für FFH-Art Fischorter
	508	Konzeptionelle Maßnahme - Vertiefende Untersuchungen und Kontrollen
	70_10	sonstige Maßnahme zum Initiieren / Zulassen einer eigendyn. Gewässerentwicklung
	72_03	Uferverbau zur Habitatverbesserung im Gewässer entfernen oder lockern
	73_01	Gewässerrandstreifen zur Verbesserung von Habitaten im Uferbereich ausweisen (Festlegung durch die Wasserbehörde)
	73_05	Initialpflanzungen für standortheimischen Gehölzsaum zur Verbesserung von Habitaten im Uferbereich
	75_04	Anbindung eines Nebengewässers optimieren (z.B. durch Einengung des Hauptarms oder Hochwasserschwelle)
	75_06	sonstige Maßnahme zum Anschluss von Seitengewässern / Altarmen
	79_02	Gewässerunterhaltung stark reduzieren

Wasserkörper-ID	P01	M01	79_15	Uferseite		
B	E	G	Stationierung			
Maßnahmenbeschreibung						
Entwicklungsziel				kR	mR	IR

P01 = Planungsabschnitt
M01 = Maßnahme
79_15 = Einzelmaßnahmentyp-ID

kR = kurzfristige Realisierung
mR = mittelfristige Realisierung
IR = langfristige Realisierung

B Belassen E Entwickeln G Gestalten

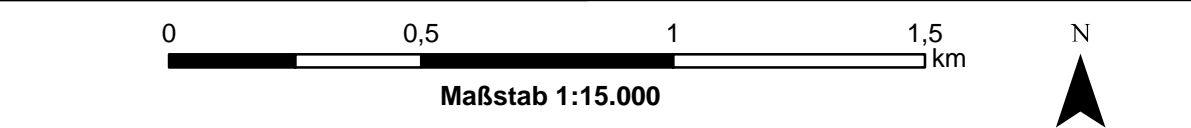
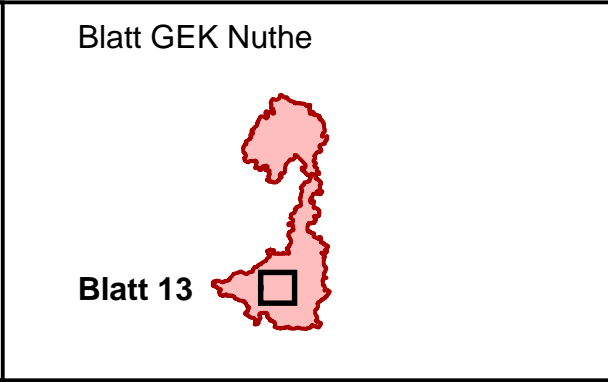
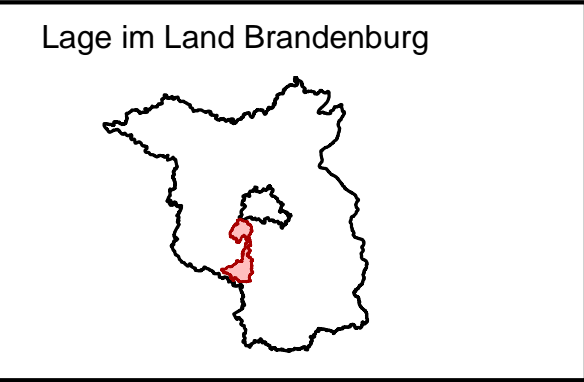
— Planungsabschnittsgrenze — WRRL-berichtspflichtiges Fließgewässer
• Kilometrierung

LANDESAMT FÜR UMWELT, GESUNDHEIT UND VERBRAUCHERSCHUTZ BRANDENBURG
Regionalabteilung West

biota - Institut für ökologische Forschung und Planung GmbH

Gewässerentwicklungskonzept Nuthe
Karte 7-2: Maßnahmen und Prioritäten - Nuthe (584_42 - P08)

Stand Oktober 2011



Kartengrundlage:
Landesvermessung und Geobasisinformation Brandenburg (LGB)
Digitale Topographische Karte 1:25.000