

Gewässerentwicklungskonzept Nuthe

Karte 7-2: Maßnahmen und Prioritäten - Nuthe (584_42 - P07)

Abschnitt:
Blatt 11 von 17

Zeichenerklärung

	508	Konzeptionelle Maßnahme - Vertiefende Untersuchungen und Kontrollen
	71_07	sonstige Maßnahme zur Vitalisierung des Gewässers
	72_03	Uferverbau zur Habitatverbesserung im Gewässer entfernen oder lockern
	73_05	Initialpflanzungen für standortheimischen Gehölzsaum zur Verbesserung von Habitaten im Uferbereich
	79_15	sonstige Maßnahme zur Anpassung / Optimierung der Gewässerunterhaltung
	70_01	Gewässerentwicklungskorridor zum Initiieren / Zulassen einer eigendynamischen Gewässerentwicklung ausweisen
	70_02	Flächenerwerb für Gewässerentwicklungskorridor zum Initiieren / Zulassen einer eigendynamischen Gewässerentwicklung

Wasserkörper-ID	P01	M01	79_15	Uferseite	
B	E	G		Stationierung	
Maßnahmenbeschreibung					
Entwicklungsziel			kR	mR	IR

P01 = Planungsabschnitt
M01 = Maßnahme
79_15 = Einzelmaßnahmentyp-ID

kR = kurzfristige Realisierung
mR = mittelfristige Realisierung
IR = langfristige Realisierung

B Belassen E Entwickeln G Gestalten

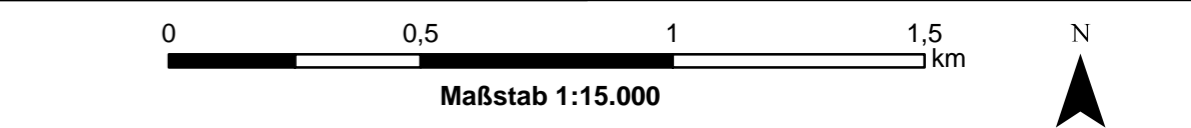
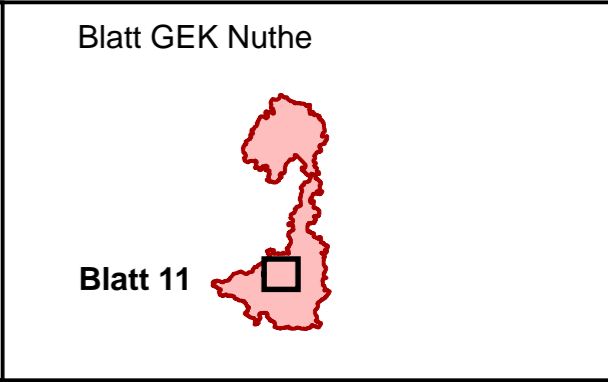
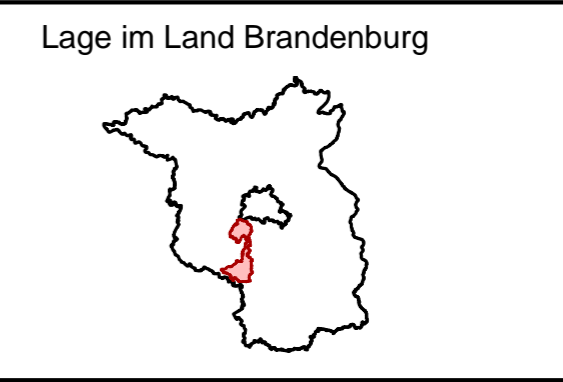
Planungsabschnittsgrenze WRRL-berichtspflichtiges Fließgewässer
 Kilometrierung

LANDESAMT FÜR UMWELT, GESUNDHEIT UND VERBRAUCHERSCHUTZ BRANDENBURG
Regionalabteilung West

biota - Institut für ökologische Forschung und Planung GmbH

Gewässerentwicklungskonzept Nuthe
Karte 7-2: Maßnahmen und Prioritäten - Nuthe (584_42 - P07)

Stand Oktober 2011



Kartengrundlage:
Landesvermessung und Geobasisinformation Brandenburg (LGB)
Digitale Topographische Karte 1:25.000