

DE584_41	P02	M01	72_01
B	E	G	
Stat.: 1,59 bis 2,2			
Variante 1: (Maßnahmenkombination M01-M03 in P02)			
Laufverschwengung mit Überlaufeinrichtung zum Aradosee, Einbringen von naturrechtstypischen Substraten sowie Verfüllung des jetzigen Laufes auf MW-Niveau;			
Machbarkeitsstudie (M12 in P02) ist abzuwarten (Variante 2 = M13 & M14 in P02)			
Verbesserung der Gewässerstruktur, Verbesserung des Wasserhaushaltes		kR	mR
		IR	

DE584_41	P02	M07	501
B	E	G	
Stat.: 1,34 bis 1,58			
Erstellung eines limnologischen Gutachtens zur Ableitung von Technologien zur Entfernung und Behandlung der Schlammablagerungen des Aradosees			
Entfernung von belasteten organischen Materialien im Aradosee		kR	mR
		IR	

DE584_41	P02	M16	64_05
B	E	G	
Stat.: 2,42 bis 3,59			
Variante 2: (Maßnahmenkombination M13-M16 in P02)			
Altarme als Regenrückhaltebereich (-becken) anlegen, unterseitigen Auslauf als Drosselbauwerk mit Ölabscheider sowie Röhrichtbeet gestalten und mit einem Abfluss auf MW-Niveau, Bepflanzung mit lebensraumtypischen Gehölzen (LRT 91 E0); Maßnahme im Zusammenhang mit M10 (P02) zu bearbeiten; (Variante 1 = M03 in P02)			
Verbesserung des Wasserrückhaltes		kR	mR
		IR	

Gewässerentwicklungskonzept Nuthe

Karte 7-1: Maßnahmen und Prioritäten - Nuthe (584_41 - P02)

Abschnitt:
Blatt 4 von 15

Zeichenerklärung

	65_09	sonstige Maßnahme zur Förderung des natürlichen Rückhalts
	501	Konzeptionelle Maßnahme - Erstellung von Konzeptionen / Studien / Gutachten
	508	Konzeptionelle Maßnahme - Vertiefende Untersuchungen und Kontrollen
	71_06	Bauschutt, Schrott oder Müll zur Vitalisierung des Gewässers entfernen
	72_03	Uferverbau zur Habitatverbesserung im Gewässer entfernen oder lockern
	72_15	sonstige Maßnahme zur Habitatverbesserung im Gewässer
	73_03	Ufersicherung zur Verbesserung von Habitaten im Uferbereich modifizieren (Ersatz durch techn.-biol. Bauweisen)
	73_08	standortuntypische Gehölze zur Verbesserung von Habitaten im Uferbereich entfernen (z.B. Hybridpappeln, Eschenahorn)
	73_11	sonstige Maßnahme zur Verbesserung von Habitaten im Uferbereich
	75_03	Nebengewässer (z.B. Flutrinnen) temporär an Hauptgewässer anbinden
	79_15	sonstige Maßnahme zur Anpassung / Optimierung der Gewässerunterhaltung
	501	Konzeptionelle Maßnahme - Erstellung von Konzeptionen / Studien / Gutachten
	10_12	sonstige Neubau- oder Anpassungsmaßnahme bzgl. Mischwasser- und Niederschlagswasseranlagen
	64_05	Rückhaltebecken zur Reduzierung von nutzungsbedingten Abflussspitzen anlegen
	72_01	Initialgerinne für Neutrassierung zur Habitatverbesserung im Gewässer anlegen
	75_06	sonstige Maßnahme zum Anschluss von Seitengewässern / Altarmen

Wasserkörper-ID	P01	M01	79_15	Uferseite
B	E	G		
Stationierung				
Maßnahmenbeschreibung				
Entwicklungsziel		kR	mR	IR

P01 = Planungsabschnitt
M01 = Maßnahme
79_15 = Einzelmaßnahmentyp-ID
kR = kurzfristige Realisierung
mR = mittelfristige Realisierung
IR = langfristige Realisierung

B	Belassen	E	Entwickeln	G	Gestalten
---	----------	---	------------	---	-----------

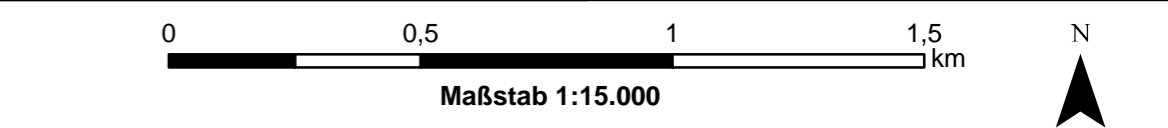
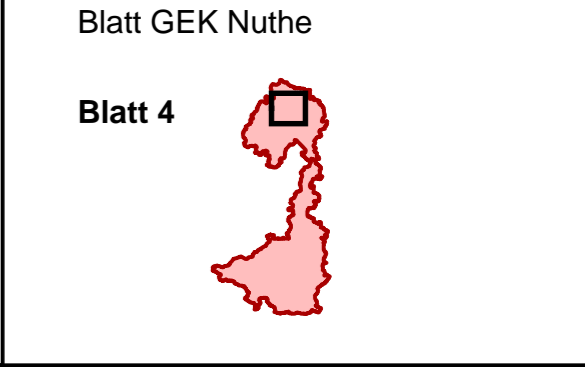
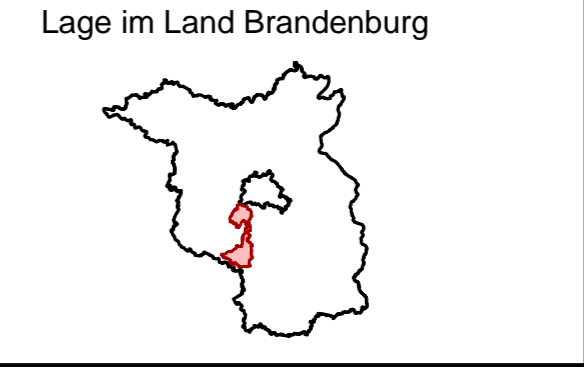
- Planungsabschnittsgrenze
- WRRL-berichtspflichtiges Fließgewässer
- Kilometrierung

LANDESAMT FÜR UMWELT, GESUNDHEIT UND VERBRAUCHERSCHUTZ BRANDENBURG
Regionalabteilung West

biota - Institut für ökologische Forschung und Planung GmbH

Gewässerentwicklungskonzept Nuthe
Karte 7-1: Maßnahmen und Prioritäten - Nuthe (584_41 - P02)

Stand Oktober 2011



Kartengrundlage:
Landesvermessung und Geobasisinformation Brandenburg (LGB)
Digitale Topographische Karte 1:25.000