

# Gewässerentwicklungskonzept Nuthe

## Karte 7-13: Maßnahmen und Prioritäten - Königsgraben Tremsdorf (58494\_424)

Abschnitt:  
Blatt 1 von 2

### Zeichenerklärung

Maßnahme		
	69_13	sonstige Maßnahme zur Herstellung linearer Durchgängigkeit für FFH-Art Fischorter
	501	Konzeptionelle Maßnahme - Vertiefende Untersuchungen und Kontrollen
	65_05	Stau / Stützschwelle zum Wasserrückhalt anlegen /sanieren / optimieren
	71_02	Totholz zur Vitalisierung des Gewässers fest einbauen (vorrangig zur Erhöhung der Strömungs- und Substratdiversität)
	71_03	naturraumtypisches Substrat / Geschiebe zur Vitalisierung des Gewässers einbringen (auch Kies)
	73_01	Gewässerrandstreifen zur Verbesserung von Habitaten im Uferbereich ausweisen (Festlegung durch die Wasserbehörde)
	79_15	sonstige Maßnahme zur Anpassung / Optimierung der Gewässerunterhaltung

Wasserkörper-ID	P01	M01	79_15	Uferseite	
B	E	G		Stationierung	
Maßnahmenbeschreibung					
Entwicklungsziel			kR	mR	IR

P01 = Planungsabschnitt  
M01 = Maßnahme  
79\_15 = Einzelmaßnahmentyp-ID  
kR = kurzfristige Realisierung  
mR = mittelfristige Realisierung  
IR = langfristige Realisierung

B	Belassen	E	Entwickeln	G	Gestalten
---	----------	---	------------	---	-----------

- Planungsabschnittsgrenze
- WRRL-berichtspflichtiges Fließgewässer
- Kilometrierung

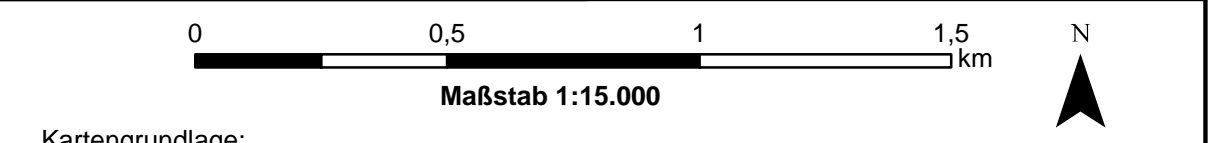
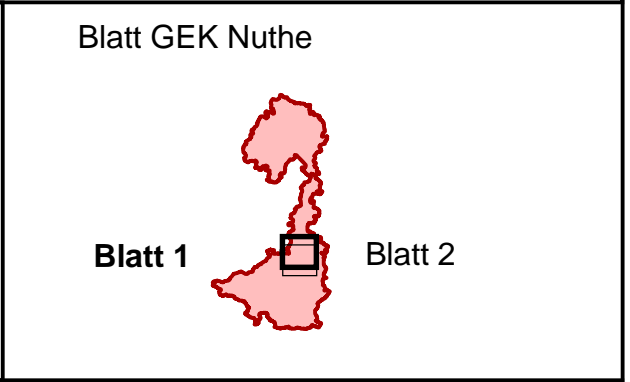
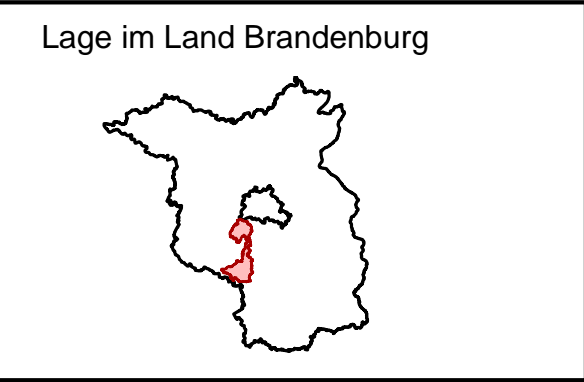
**LANDESAMT FÜR UMWELT, GESUNDHEIT UND VERBRAUCHERSCHUTZ BRANDENBURG**  
Regionalabteilung West

**biota - Institut für ökologische Forschung und Planung GmbH**

### Gewässerentwicklungskonzept Nuthe

Karte 7-13: Maßnahmen und Prioritäten - Königsgraben Tremsdorf (58494\_424)

Stand Oktober 2011



Kartengrundlage:  
Landesvermessung und Geobasisinformation Brandenburg (LGB)  
Digitale Topographische Karte 1:25.000