

# Gewässerentwicklungskonzept Nuthe

Karte 6-5: Handlungsziele

Abschnitt:  
Blatt 1 von 4

## Zeichenerklärung

- Handlungsziele
- Erhalt / Belassen
  - Entwicklung / Optimierung
  - Sanierung / Gestalten / Herstellung
- Banddarstellung der Handlungsziele
- Hydr. Zustandsklasse (Linie in Fließrichtung links außen)
  - ökol. Durchgängigkeit (Linie in Fließrichtung links innen)
  - WRRL-berichtspflichtiges Fließgewässer
  - Sohle (Linie in Fließrichtung rechts innen)
  - Ufer (Linie in Fließrichtung rechts Mitte)
  - Land (Linie in Fließrichtung rechts außen)
- Grenze GEK Nuthe
  - ▶ Fließrichtung

**LANDESAMT FÜR UMWELT, GESUNDHEIT  
UND VERBRAUCHERSCHUTZ BRANDENBURG**  
Regionalabteilung West

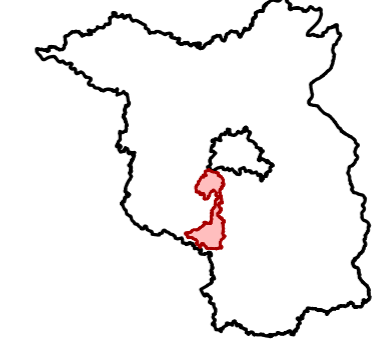
**biota** - Institut für ökologische Forschung und Planung GmbH

# Gewässerentwicklungskonzept Nuthe

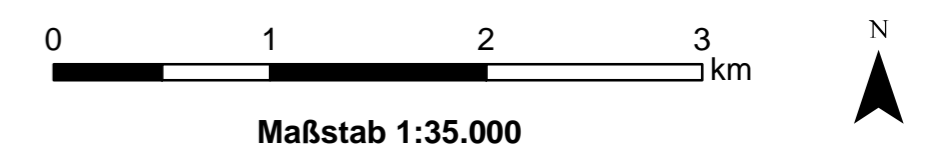
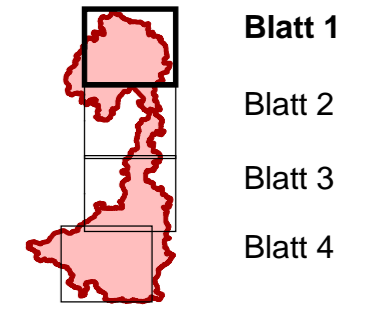
Karte 6-5: Handlungsziele

Stand Juli 2011

Lage im Land Brandenburg



Blatt GEK Nuthe



Kartengrundlage:  
Landesvermessung und Geobasisinformation Brandenburg (LGB)  
Topographische Karte 1:25.000