

# Gewässerentwicklungskonzept Nuthe

Karte 3-5: Gewässerstrukturkartierung - Gesamtklasse und ökologische Durchgängigkeit

Abschnitt:  
Blatt 4 von 4

## Zeichenerklärung

Gewässerstrukturgüteklassen (Fließrichtung rechts außen)

1	unverändert	5	stark verändert
2	gering verändert	6	sehr stark verändert
3	mäßig verändert	7	vollständig verändert
4	deutlich verändert		nicht bewertet

ökologische Durchgängigkeit Bauwerke

●	durchgängig	●	nicht durchgängig
●	eingeschränkt durchgängig	●	nicht bewertbar

- Grenze GEK Nuthe
- WRRL-berichtspflichtiges Fließgewässer
- WRRL-berichtspflichtiges Standgewässer
- Fließrichtung

**LANDESAMT FÜR UMWELT, GESUNDHEIT UND VERBRAUCHERSCHUTZ BRANDENBURG**  
Regionalabteilung West

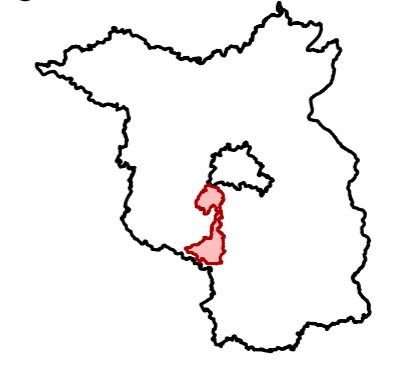
**biota - Institut für ökologische Forschung und Planung GmbH**

## Gewässerentwicklungskonzept Nuthe

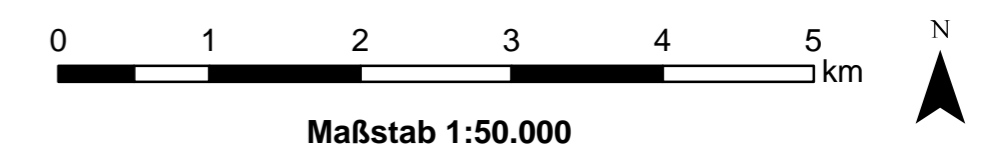
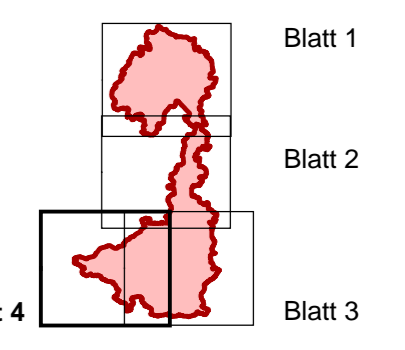
Karte 3-5: Gewässerstrukturkartierung - Gesamtklasse und ökologische Durchgängigkeit

Stand Februar 2011

Lage im Land Brandenburg



Blatt GEK Nuthe



Kartengrundlage:  
Landesvermessung und Geobasisinformation Brandenburg (LGB)  
Topographische Karte 1:25.000