

Gewässerentwicklungskonzept Nuthe

Karte 3-5: Gewässerstrukturkartierung - Gesamtklasse und ökologische Durchgängigkeit

Abschnitt:
Blatt 3 von 4

Zeichenerklärung

- Gewässerstrukturgüteklassen (in Fließrichtung rechts außen)
- | | |
|---|---|
| 1 unverändert | 5 stark verändert |
| 2 gering verändert | 6 sehr stark verändert |
| 3 mäßig verändert | 7 vollständig verändert |
| 4 deutlich verändert | nicht bewertet |

- ökologische Durchgängigkeit Bauwerke
- | | |
|---|--|
| ● durchgängig | ● nicht durchgängig |
| ● eingeschränkt durchgängig | ● nicht bewertbar |

- Grenze GEK Nuthe
- WRRL-berichtspflichtiges Fließgewässer
- WRRL-berichtspflichtiges Standgewässer
- ▶ Fließrichtung

LANDESAMT FÜR UMWELT, GESUNDHEIT UND VERBRAUCHERSCHUTZ BRANDENBURG
Regionalabteilung West

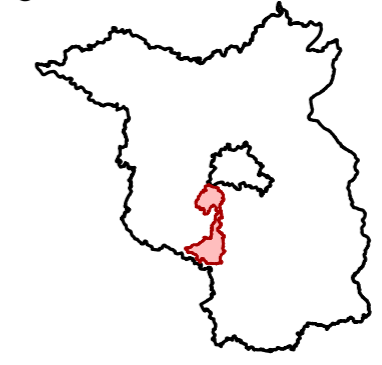
biota - Institut für ökologische Forschung und Planung GmbH

Gewässerentwicklungskonzept Nuthe

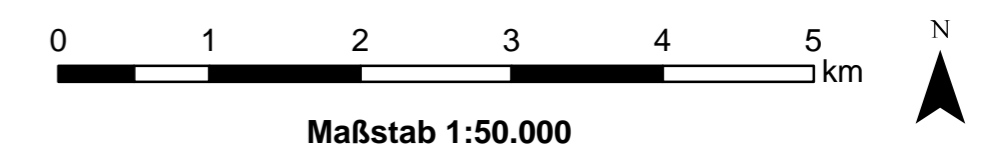
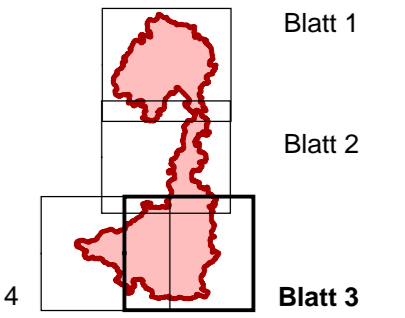
Karte 3-5: Gewässerstrukturkartierung - Gesamtklasse und ökologische Durchgängigkeit

Stand Februar 2011

Lage im Land Brandenburg



Blatt GEK Nuthe



Kartengrundlage:
Landesvermessung und Geobasisinformation Brandenburg (LGB)
Topographische Karte 1:25.000