

Gewässerentwicklungskonzept Nuthe

Karte 3-5: Gewässerstrukturkartierung - Gesamtklasse und ökologische Durchgängigkeit

Abschnitt:
Blatt 2 von 4

Zeichenerklärung

Gewässerstrukturgüteklassen (in Fließrichtung rechts außen)

1	unverändert	5	stark verändert
2	gering verändert	6	sehr stark verändert
3	mäßig verändert	7	vollständig verändert
4	deutlich verändert		nicht bewertet

ökologische Durchgängigkeit Bauwerke

	durchgängig		nicht durchgängig
	eingeschränkt durchgängig		nicht bewertbar

- Grenze GEK Nuthe
- WRRL-berichtspflichtiges Fließgewässer
- WRRL-berichtspflichtiges Standgewässer
- Fließrichtung

LANDESAMT FÜR UMWELT, GESUNDHEIT UND VERBRAUCHERSCHUTZ BRANDENBURG
Regionalabteilung West

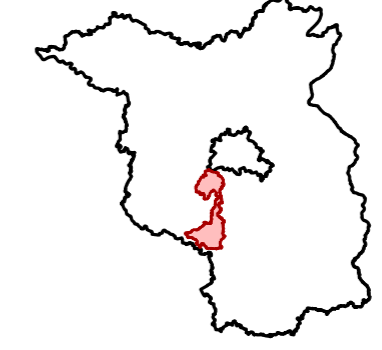
biota - Institut für ökologische Forschung und Planung GmbH

Gewässerentwicklungskonzept Nuthe

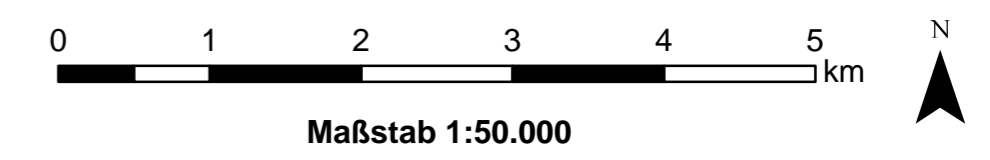
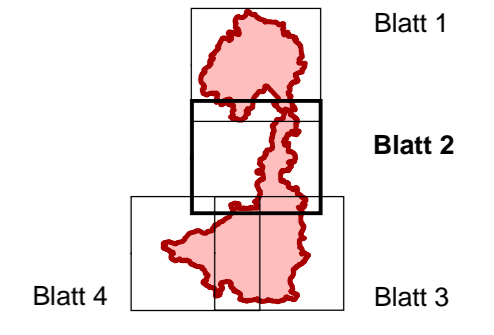
Karte 3-5: Gewässerstrukturkartierung - Gesamtklasse und ökologische Durchgängigkeit

Stand Februar 2011

Lage im Land Brandenburg



Blatt GEK Nuthe



Kartengrundlage:
Landesvermessung und Geobasisinformation Brandenburg (LGB)
Topographische Karte 1:25.000