

Gewässerentwicklungskonzept Nuthe

Karte 3-2: Hydrologischer Zustand

Abschnitt:
Blatt 4 von 4

Zeichenerklärung

Zustand

- | | | | |
|--|----------|--|----------------|
| | Klasse 1 | | Klasse 4 |
| | Klasse 2 | | Klasse 5 |
| | Klasse 3 | | nicht bewertet |


Banddarstellung der Zustandsklassen

- Fließgeschwindigkeit-Zustandsklasse (Linie in Fließrichtung links außen)
- Hydrologische Zustandsklasse
- Abfluss-Zustandsklasse (Linie in Fließrichtung rechts außen)

- Grenze GEK Nuthe
- Fließrichtung
- WRRL-berichtspflichtiges Standgewässer



LANDESAMT FÜR UMWELT, GESUNDHEIT UND VERBRAUCHERSCHUTZ BRANDENBURG
Regionalabteilung West



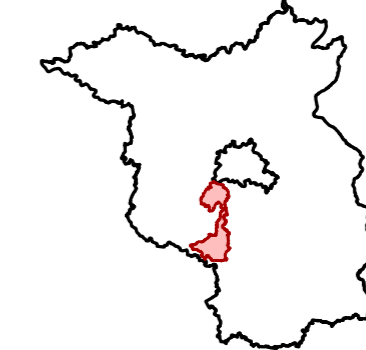
biota - Institut für ökologische Forschung und Planung GmbH

Gewässerentwicklungskonzept Nuthe

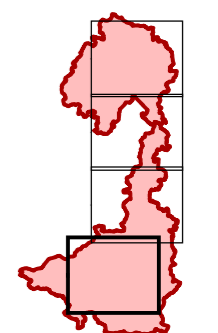
Karte 3-2: Hydrologischer Zustand

Stand Januar 2011

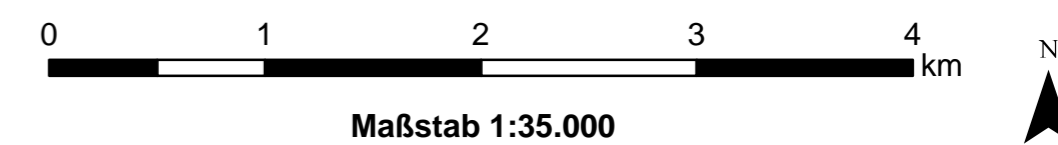
Lage im Land Brandenburg



Blatt GEK Nuthe



- Blatt 1
- Blatt 2
- Blatt 3
- Blatt 4



Kartengrundlage:
Landesvermessung und Geobasisinformation Brandenburg (LGB)
Topographische Karte 1:25.000