

Gewässerentwicklungskonzept Nuthe

Karte 3-1: Ökologischer Zustand

Abschnitt:
Blatt 2 von 2

Zeichenerklärung

- Ökologischer Zustand Fließgewässer**
- sehr gut
 - gut
 - mäßig
 - unbefriedigend
 - schlecht
 - nicht klassifiziert
- Ökologisches Potential Fließgewässer**
- - - sehr gut
 - - - gut
 - - - mäßig
 - - - unbefriedigend
 - - - schlecht
 - - - nicht klassifiziert
- Ökologischer Zustand Standgewässer**
- sehr gut
 - gut
 - mäßig
 - unbefriedigend
 - schlecht
 - nicht klassifiziert
- Grenze GEK Nuthe
- ▶ Fließrichtung

LANDESAMT FÜR UMWELT, GESUNDHEIT UND VERBRAUCHERSCHUTZ BRANDENBURG
Regionalabteilung West

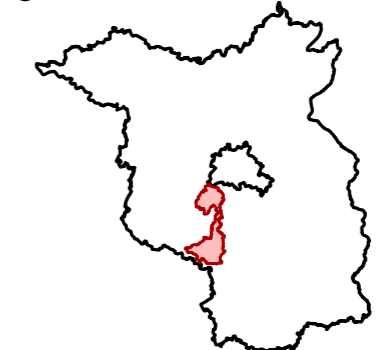
biota - Institut für ökologische Forschung und Planung GmbH

Gewässerentwicklungskonzept Nuthe

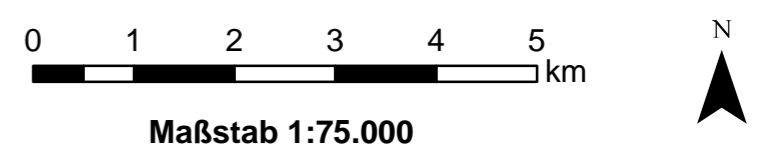
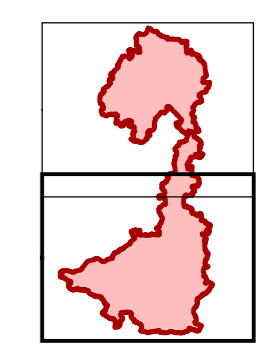
Karte 3-1: Ökologischer Zustand

Stand Februar 2011

Lage im Land Brandenburg



Blatt GEK Nuthe



Kartengrundlage:
Landesvermessung und Geobasisinformation Brandenburg (LGB)
Topographische Karte 1:50.000