

# Gewässerentwicklungskonzept Nuthe

Karte 3-1: Ökologischer Zustand

Abschnitt:  
Blatt 1 von 2

## Zeichenerklärung

- Ökologischer Zustand Fließgewässer
- sehr gut
  - gut
  - mäßig
  - unbefriedigend
  - schlecht
  - nicht klassifiziert
- Ökologisches Potential Fließgewässer
- sehr gut
  - gut
  - mäßig
  - unbefriedigend
  - schlecht
  - nicht klassifiziert
- Ökologischer Zustand Standgewässer
- sehr gut
  - gut
  - mäßig
  - unbefriedigend
  - schlecht
  - nicht klassifiziert
- Grenze GEK Nuthe
- ▶ Fließrichtung

**LANDESAMT FÜR UMWELT, GESUNDHEIT  
UND VERBRAUCHERSCHUTZ BRANDENBURG**  
Regionalabteilung West

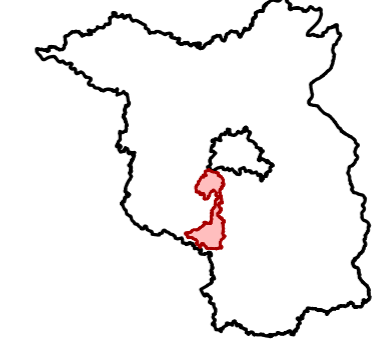
**biota** - Institut für ökologische Forschung und Planung GmbH

## Gewässerentwicklungskonzept Nuthe

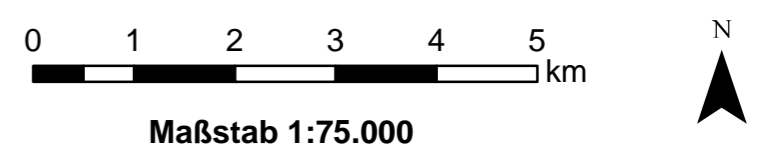
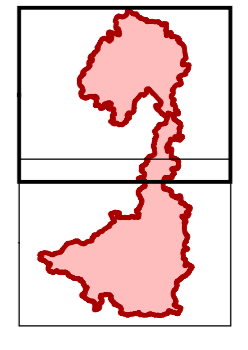
Karte 3-1: Ökologischer Zustand

Stand Februar 2011

Lage im Land Brandenburg



Blatt GEK Nuthe



Kartengrundlage:  
Landesvermessung und Geobasisinformation Brandenburg (LGB)  
Topographische Karte 1:50.000