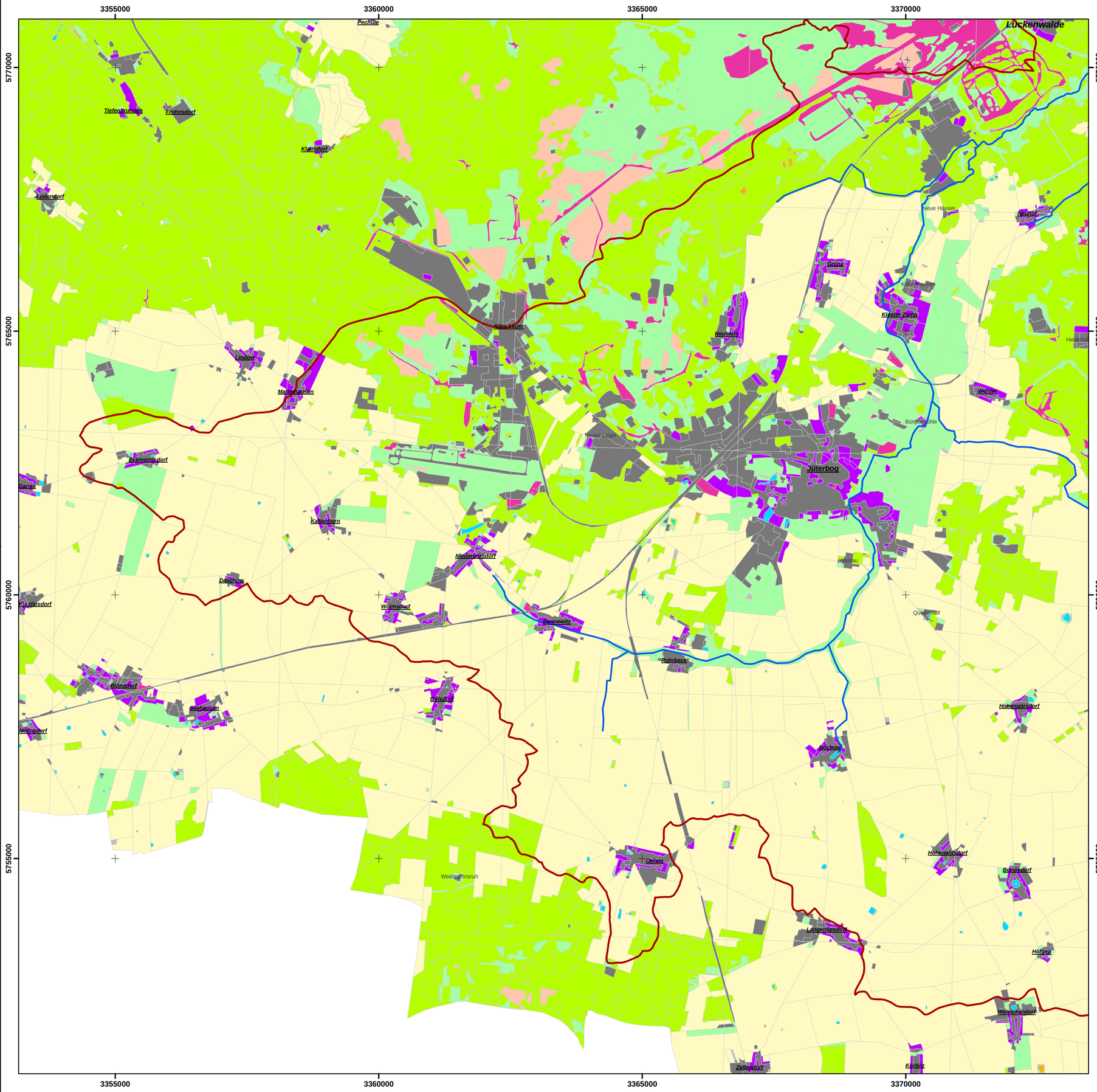

Gewässerentwicklungskonzept Nuthe

Karte 2-6: Naturräumliche Ausstattung - CIR-Biotopkartierung

Abschnitt:
Blatt 4 von 4

Zeichenerklärung

- Fließgewässer
- Standgewässer
- Moore
- Gras und Staudenfluren
- Zwergstrauchheiden und Nadelgebüsche
- Laubgebüsche, Feldgehölze, Alleen und Baumreihen
- Wälder und Forsten
- Äcker
- Antropogen geprägte Biotope
- Sonderbiotope
- Siedlung, Verkehrs- und Industrieanlagen

- Grenze GEK Nuthe
- WRRL-berichtspflichtiges Fließgewässer
- WRRL-berichtspflichtiges Standgewässer

LAND BRANDENBURG

LANDESAMT FÜR UMWELT, GESUNDHEIT UND VERBRAUCHERSCHUTZ BRANDENBURG
Regionalabteilung West

biota - Institut für ökologische Forschung und Planung GmbH

Gewässerentwicklungskonzept Nuthe

Karte 2-6: Naturräumliche Ausstatttung - CIR-Biotopkartierung

Stand Februar 2011

Lage im Land Brandenburg

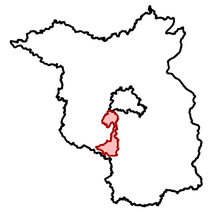

Blatt GEK Nuthe

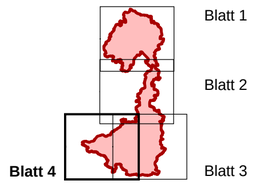

0 1 2 3 4 5 km

N

Maßstab 1:50.000

Kartengrundlage:
Landesvermessung und Geobasisinformation Brandenburg (LGB)
Digitale Topographische Karte 1:100.000