








# Gewässerentwicklungskonzept Nuthe

Karte 2-2: Schutzgebiete


Abschnitt:  
Blatt 4 von 4

## Zeichenerklärung

- |  |  |   |                     |
|--|--|---|---------------------|
|   | FFH-Gebiet                             |  | Vogelschutzgebiet   |
|   | Naturschutzgebiet                      |   |                     |
|  | Wasserschutzgebiet                     |   |                     |
|   | Zone I                                 |  | Zone III B          |
|   | Zone II                                |  | Zone IV/1           |
|   | Zone III                               |  | Zone IV/2           |
|   | Zone III A                             |   |                     |
|   | Fisch-Fließgewässer                    |  | Fisch-Standgewässer |
|   | Badestelle                             |   |                     |
|   | Grenze GEK Nuthe                       |   |                     |
|   | WRRL-berichtspflichtiges Fließgewässer |   |                     |
|  | WRRL-berichtspflichtiges Standgewässer |   |                     |



**LANDESAMT FÜR UMWELT, GESUNDHEIT  
UND VERBRAUCHERSCHUTZ BRANDENBURG**  
Regionalabteilung West



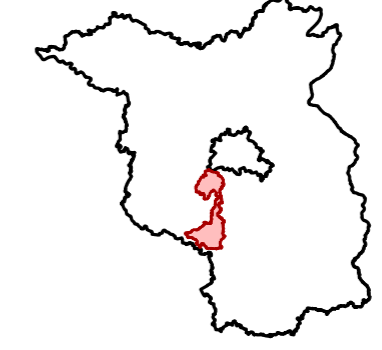
**biota** - Institut für ökologische Forschung und Planung GmbH

## Gewässerentwicklungskonzept Nuthe

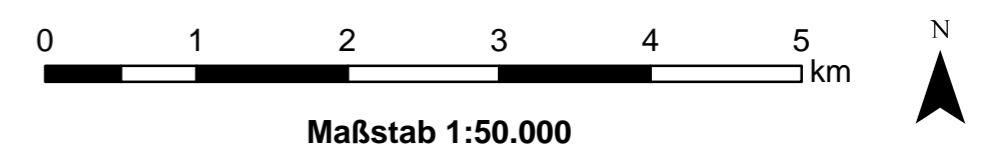
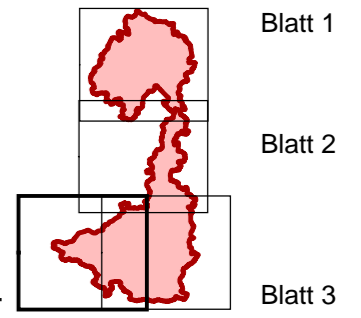
Karte 2-2: Schutzgebiete

Stand Februar 2011

Lage im Land Brandenburg



Blatt GEK Nuthe



Kartengrundlage:  
Landesvermessung und Geobasisinformation Brandenburg (LGB)  
Topographische Karte 1:25.000