

# Gewässerentwicklungskonzept Nuthe

Karte 2-2: Schutzgebiete

Abschnitt:  
Blatt 3 von 4

## Zeichenerklärung

- FFH-Gebiet
- Vogelschutzgebiet
- Naturschutzgebiet
- Wasserschutzgebiet
- Zone I
- Zone II
- Zone III
- Zone III A
- Fisch-Fließgewässer
- Badestelle
- Grenze GEK Nuthe
- WRRL-berichtspflichtiges Fließgewässer
- WRRL-berichtspflichtiges Standgewässer
- Zone III B
- Zone IV/1
- Zone IV/2
- Fisch-Standgewässer

**LANDESAMT FÜR UMWELT, GESUNDHEIT UND VERBRAUCHERSCHUTZ BRANDENBURG**  
Regionalabteilung West

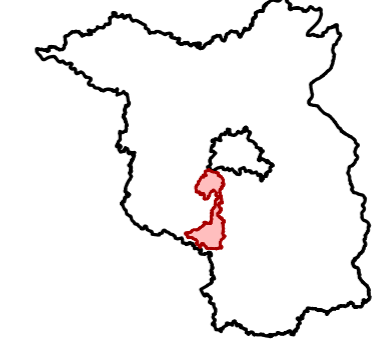
**biota** - Institut für ökologische Forschung und Planung GmbH

## Gewässerentwicklungskonzept Nuthe

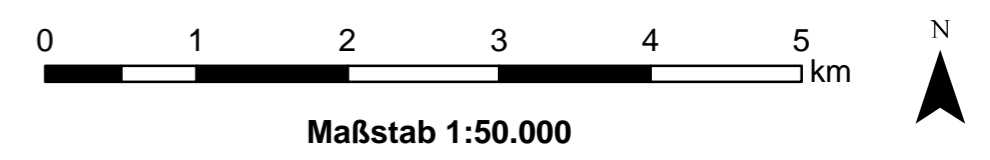
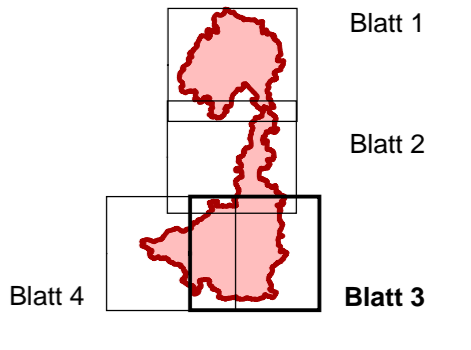
Karte 2-2: Schutzgebiete

Stand Februar 2011

Lage im Land Brandenburg



Blatt GEK Nuthe



Kartengrundlage:  
Landesvermessung und Geobasisinformation Brandenburg (LGB)  
Topographische Karte 1:25.000