

Gewässerentwicklungskonzept Nuthe

Karte 2-2: Schutzgebiete

Abschnitt:
Blatt 1 von 4

Zeichenerklärung

- FFH-Gebiet
- Naturschutzgebiet
- Vogelschutzgebiet
- Zone I
- Zone II
- Zone III
- Zone III A
- Zone III B
- Zone IV/1
- Zone IV/2
- Fisch-Fließgewässer
- Fisch-Standgewässer
- Badestelle
- Grenze GEK Nuthe
- WRRL-berichtspflichtiges Fließgewässer
- WRRL-berichtspflichtiges Standgewässer

LANDESAMT FÜR UMWELT, GESUNDHEIT UND VERBRAUCHERSCHUTZ BRANDENBURG
Regionalabteilung West

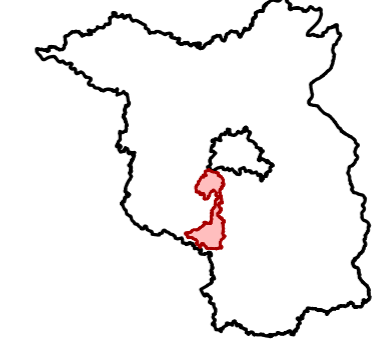
biota - Institut für ökologische Forschung und Planung GmbH

Gewässerentwicklungskonzept Nuthe

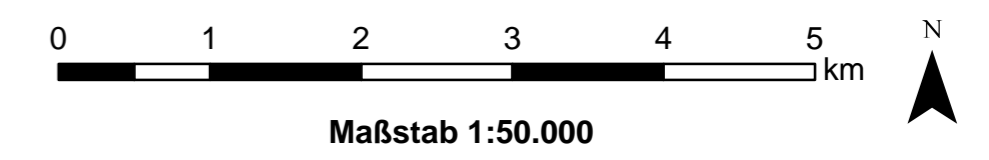
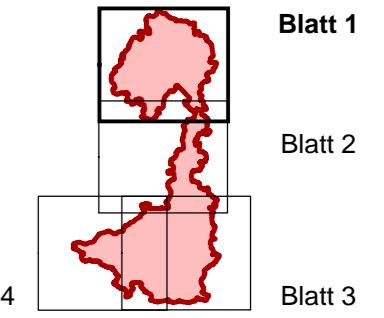
Karte 2-2: Schutzgebiete

Stand Februar 2011

Lage im Land Brandenburg



Blatt GEK Nuthe



Kartengrundlage:
Landesvermessung und Geobasisinformation Brandenburg (LGB)
Topographische Karte 1:25.000