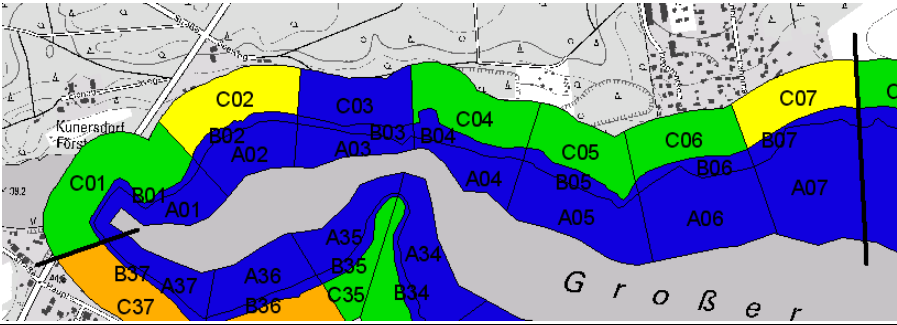

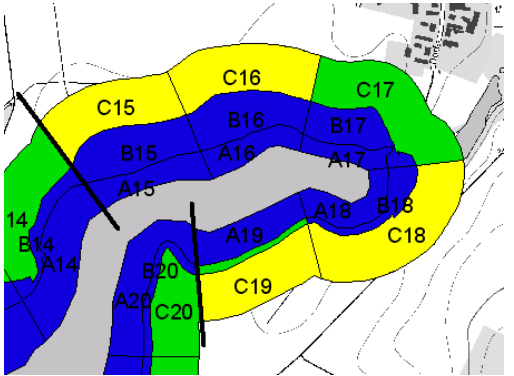

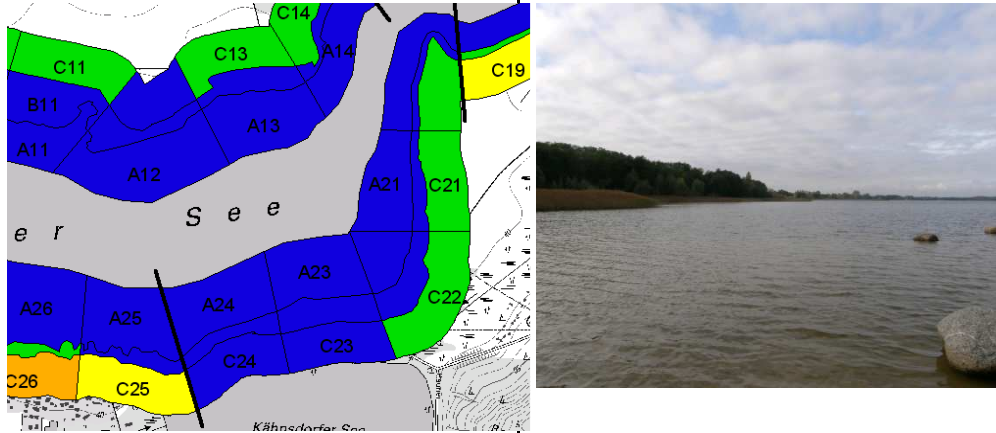
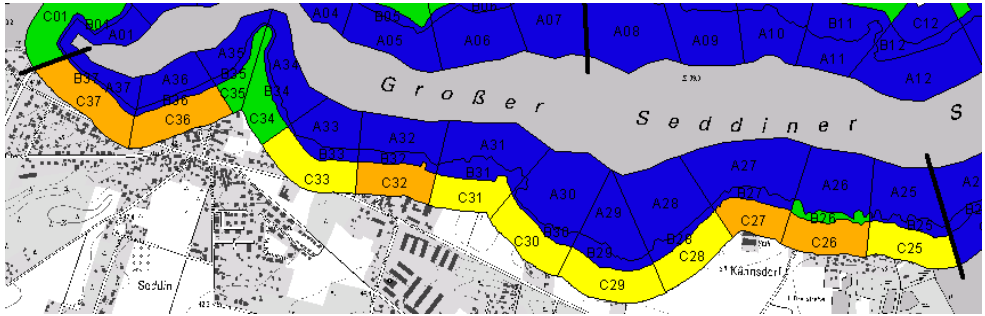



Gewässername	Seddiner See		WK-Code	DE80001584942	
Planungsabschnitt	DE80001584942_P01		Abgrenzung	Segment: A01 bis C07	
Begrenzung des Abschnitts	 				
	westlich des Ortsrandes Seddin bis östlich von Lehmarke				
Bestand C-Bericht	LAWA-Typ	Typ 11 - kalkreicher, ungeschichteter See mit relativ großem Einzugsgebiet (Verweilzeit > 30d)			
	Kategorie	natürlich			
	Zielerreichung Ökologie	unwahrscheinlich			
	Zielerreichung Chemie	wahrscheinlich			
Aktueller Zustand (2009)	LAWA-Typ-Vorschlag	Typ 11 - kalkreicher, ungeschichteter See mit relativ großem Einzugsgebiet (Verweilzeit > 30d)			
	Kategorie-Vorschlag	natürlich			
	Hydromorphologische Seeuferbewertung	Sublitorale Zone	Eulitorale Zone	Epilitoral Zone	
		GK 1	GK 1	GK 2	
Defizit	+1	+1	0		
Beschreibung	naturnahe Seeufer in der Sublitoral- und Wasserwechselzone, gering bis mäßig veränderte Ufer im landwärtigen Bereich				
Belastungen	einige wenige Stege im sub- und eulitoral; landwärtiger Seeuferbereich Ferien- und Wochenendaussiedlung, Campingplatz, Kleingärten in Lehmarke und Golfplatzanlage „Seddiner See“; große Wasserstandsschwankungen zwischen Sommer- und Winterhalbjahr, sinkender mittlerer Wasserstand (seit 1980 um ca. 60 cm), Grundwasserspiegelabsenkung im Seengebiet (50 – 200 cm)				
Restriktionen	<ul style="list-style-type: none"> – Fischereiliche Nutzung – sonstige angrenzende Nutzungen 				
Entwicklungsziele	<ul style="list-style-type: none"> – Verbesserung des Landschaftswasserhaushalt – Verbesserung des Trophieindex 				

Gewässername	Seddiner See		WK-Code	DE80001584942		
Planungsabschnitt	DE80001584942_P02		Abgrenzung	Segment: A08 bis C14		
Begrenzung des Abschnitts						
<p>östlich des Ortes Lehmarke bis östlich des Golfplatzanlage „Seddiner See“</p>						
Bestand C-Bericht	LAWA-Typ		Typ 11 - kalkreicher, ungeschichteter See mit relativ großem Einzugsgebiet (Verweilzeit > 30d)			
	Kategorie		natürlich			
	Zielerreichung Ökologie		unwahrscheinlich			
	Zielerreichung Chemie		wahrscheinlich			
Aktueller Zustand (2009)	LAWA-Typ-Vorschlag		Typ 11 - kalkreicher, ungeschichteter See mit relativ großem Einzugsgebiet (Verweilzeit > 30d)			
	Kategorie-Vorschlag		natürlich			
	Hydromorphologische Seeuferbewertung		Sublitorale Zone	Eulitorale Zone	Epilitorale Zone	
	Defizit		GK 1	GK 1	GK 2	
		+1	+1	0		
Beschreibung	naturnahe Seeufer in der Sublitoral- und Wasserwechselzone, gering veränderte Ufer im landwärtigen Bereich					
Belastungen	landwärtiger Seeuferbereich Golfplatzanlage „Seddiner See“ und extensive/intensive Grünlandbewirtschaftung; große Wasserstandsschwankungen zwischen Sommer- und Winterhalbjahr, sinkender mittlerer Wasserstand (seit 1980 um ca. 60 cm), Grundwasserspiegelabsenkung im Seengebiet (50 – 200 cm)					
Restriktionen	<ul style="list-style-type: none"> – Fischereiliche Nutzung – sonstige angrenzende Nutzungen 					
Entwicklungsziele	<ul style="list-style-type: none"> – Verbesserung des Landschaftswasserhaushalt – Verbesserung des Trophieindex 					

Gewässername	Seddiner See	WK-Code	DE80001584942		
Planungsabschnitt	DE80001584942_P03	Abgrenzung	Segment: A15 bis C19		
Begrenzung des Abschnitts					
	östlich vom Golfplatzanlage „Seddiner See“ bis südwestlich des Ortes Wildenbruch				
Bestand C-Bericht	LAWA-Typ	Typ 11 - kalkreicher, ungeschichteter See mit relativ großem Einzugsgebiet (Verweilzeit > 30d)			
	Kategorie	natürlich			
	Zielerreichung Ökologie	unwahrscheinlich			
	Zielerreichung Chemie	wahrscheinlich			
Aktueller Zustand (2009)	LAWA-Typ-Vorschlag	Typ 11 - kalkreicher, ungeschichteter See mit relativ großem Einzugsgebiet (Verweilzeit > 30d)			
	Kategorie-Vorschlag	natürlich			
	Hydromorphologische Seeuferbewertung	Sublitorale Zone	Eulitorale Zone	Epilitoral Zone	
		GK 1	GK 1	GK 3	
Defizit	+1	+1	-1		
Beschreibung	weitestgehend naturnahe Seeufer in der Wasserwechselzone, naturnahe Seeufer in der Sublitoralzone, gering bis mäßig veränderte Ufer im landwärtigen Bereich				
Belastungen	landwärtiger Seeuferbereich extensive/intensive Grünland- und Ackerbewirtschaftung sowie Stege und Badestelle im sub- und eulitoralalen Bereich; große Wasserschwankungen zwischen Sommer- und Winterhalbjahr, sinkender mittlerer Wasserstand (seit 1980 um ca. 60 cm), Grundwasserspiegelabsenkung im Seengebiet (50 – 200 cm)				
Restriktionen	<ul style="list-style-type: none"> – Fischereiliche Nutzung – sonstige angrenzende Nutzungen 				
Entwicklungsziele	<ul style="list-style-type: none"> – Verbesserung des Landschaftswasserhaushalt – Verbesserung des Trophieindex 				

Gewässername	Seddiner See	WK-Code	DE80001584942		
Planungsabschnitt	DE80001584942_P04	Abgrenzung	Segment: A20 bis C24		
Begrenzung des Abschnitts					
	südwestlich des Ortes Wildenbruch bis östlich des Ortes Kähnsdorf				
Bestand C-Bericht	LAWA-Typ	Typ 11 - kalkreicher, ungeschichteter See mit relativ großem Einzugsgebiet (Verweilzeit > 30d)			
	Kategorie	natürlich			
	Zielerreichung Ökologie	unwahrscheinlich			
	Zielerreichung Chemie	wahrscheinlich			
Aktueller Zustand (2009)	LAWA-Typ-Vorschlag	Typ 11 - kalkreicher, ungeschichteter See mit relativ großem Einzugsgebiet (Verweilzeit > 30d)			
	Kategorie-Vorschlag	natürlich			
	Hydromorphologische Seeuferbewertung	Sublitorale Zone	Eulitorale Zone	Epilitorale Zone	
	Defizit	GK 1	GK 1	GK 2	
		+1	+1	0	
Beschreibung	naturnahe Seeufer in der Sublitoral- und Wasserwechselzone, gering veränderte Ufer im landwärtigen Bereich				
Belastungen	landwärtiger Seeuferbereich ackerbaulich genutzte Flächen bzw. Bereich zwischen dem Seddiner und dem Kähnsdorfer See mit Gehölzen bestanden; große Wasserstandsschwankungen zwischen Sommer- und Winterhalbjahr, sinkender mittlerer Wasserstand (seit 1980 um ca. 60 cm), Grundwasserspiegelabsenkung im Seengebiet (50 – 200 cm)				
Restriktionen	<ul style="list-style-type: none"> – Fischereiliche Nutzung – sonstige angrenzende Nutzungen 				
Entwicklungsziele	<ul style="list-style-type: none"> – Verbesserung des Landschaftswasserhaushalt – Verbesserung des Trophieindex 				

Gewässername	Seddiner See		WK-Code	DE80001584942	
Planungsabschnitt	DE80001584942_P05		Abgrenzung	Segment: A25 bis C37	
Begrenzung des Abschnitts					
					
	östlich des Ortes Kähnsdorf bis westlich des Ortsrandes Seddin				
Bestand C-Bericht	LAWA-Typ	Typ 11 - kalkreicher, ungeschichteter See mit relativ großem Einzugsgebiet (Verweilzeit > 30d)			
	Kategorie	natürlich			
	Zielerreichung Ökologie	unwahrscheinlich			
	Zielerreichung Chemie	wahrscheinlich			
Aktueller Zustand (2009)	LAWA-Typ-Vorschlag	Typ 11 - kalkreicher, ungeschichteter See mit relativ großem Einzugsgebiet (Verweilzeit > 30d)			
	Kategorie-Vorschlag	natürlich			
	Hydromorphologische Seeuferbewertung	Sublitorale Zone	Eulitorale Zone	Epilitorale Zone	
		GK 1	GK 1	GK 3	
	Defizit	+1	+1	-1	
Beschreibung	weitestgehend naturnahe Seeufer in der Wasserwechselzone, naturnahe Seeufer in der Sublitoralzone, mäßig bis stark veränderte Ufer im landwärtigen Bereich				
Belastungen	Diverse Stege im sub- und eulitoral innerhalb der Ortslagen, landwärtiger Seeuferbereich Ortschaften Seddin, Seddiner See und Kähnsdorf und intensive Landwirtschaft; große Wasserstandsschwankungen zwischen Sommer- und Winterhalbjahr, sinkender mittlerer Wasserstand (seit 1980 um ca. 60 cm), Grundwasserspiegelabsenkung im Seengebiet (50 – 200 cm)				
Restriktionen	<ul style="list-style-type: none"> – Fischereiliche Nutzung – sonstige angrenzende Nutzungen 				
Entwicklungsziele	<ul style="list-style-type: none"> – Verbesserung des Landschaftswasserhaushalt – Verbesserung des Trophieindex 				