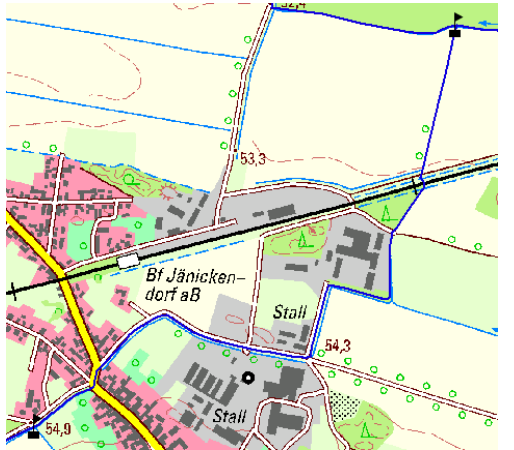

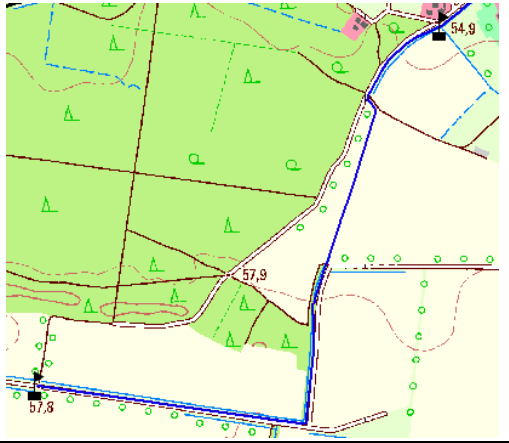



<b>Gewässername</b>	<b>Jänickendorfer Graben</b>		<b>WK-Code</b>	<b>DE58422_401</b>	
<b>Planungsabschnitt</b>	<b>DE58422_401_P01</b>		<b>Stationierung</b>	<b>km von 0+000 bis 2+077</b>	
<b>Begrenzung des Abschnitts</b>					
	von der Einmündung in das Steinerfließ bis südwestlich des Ortsrands Jänickendorf				
<b>Bestand C-Bericht</b>	LAWA-Typ		Typ 0 (künstliches Gewässer)		
	Kategorie		künstlich		
	Zielerreichung Ökologie		k.A.		
	Zielerreichung Chemie		wahrscheinlich		
<b>Aktueller Zustand (2009)</b>	LAWA-Typ-Vorschlag		Typ 0 (künstliches Gewässer)		
	Kategorie-Vorschlag		künstlich		
	Entwicklungstyp (ökologisches Potenzial)		Typ 14k (Sandgeprägte Tieflandbäche)		
	Hydromorphologische Qualitätskomponente	Gewässerstrukturgüte	Hydrologische Zustandsklasse	Ökologische Durchgängigkeit	
		GK 3	ZK 5	nein	
Defizit	-1	-3	-3		
<b>Beschreibung</b>	naturferner Gewässerausbau ohne Eigendynamik				
<b>Belastungen</b>	geradlinig ausgebauter Gewässerabschnitt; im Umland landwirtschaftlich genutzte Flächen und Ortslage ohne ausreichende Gewässerrandstreifen; Nährstoffeinträge aus Nutzungen; im Ortsbereich temporäre Wasserführung; Wassereinleitungen; ökologische nicht durchgängig				
<b>Restriktionen</b>	<ul style="list-style-type: none"> <li>- Wasserrechtliche Genehmigung zum Einleiten von Regenwasser</li> <li>- Wasserrechtliche Genehmigung zur Entnahme von Grundwasser im angrenzenden Bereich (Beregnung)</li> <li>- Ortschaft Jänickendorf</li> <li>- Querung Eisenbahndamm und Straße „Alte Hauptstraße“ (verrohrt)</li> </ul>				
<b>Entwicklungsziele</b>	<ul style="list-style-type: none"> <li>- Verbesserung des Wasserrückhalts</li> <li>- Verbesserung der Gewässergüte</li> <li>- Verbesserung der Gewässerstruktur</li> <li>- Förderung der Beschattung</li> </ul>				

<b>Gewässername</b>	<b>Jänickendorfer Graben</b>	<b>WK-Code</b>	<b>DE58422_401</b>		
<b>Planungsabschnitt</b>	<b>DE58422_401_P02</b>	<b>Stationierung</b>	<b>km von 2+077 bis 4+117</b>		
<b>Begrenzung des Abschnitts</b>					
	vom südwestlich Ortsrand Jänickendorf bis zum Ende des Wasserkörpers (nördlich Kolzenburger Heide)				
<b>Bestand C-Bericht</b>	LAWA-Typ	Typ 0 (künstliches Gewässer)			
	Kategorie	künstlich			
	Zielerreichung Ökologie	k.A.			
	Zielerreichung Chemie	wahrscheinlich			
<b>Aktueller Zustand (2009)</b>	LAWA-Typ-Vorschlag	Typ 0 (künstliches Gewässer)			
	Kategorie-Vorschlag	künstlich			
	Entwicklungstyp (ökologisches Potenzial)	Typ 14k (Sandgeprägte Tieflandbäche)			
	Hydromorphologische Qualitätskomponente	Gewässerstrukturgüte	Hydrologische Zustandsklasse	Ökologische Durchgängigkeit	
		GK 3	ZK 5	eingeschränkt	
Defizit	-1	-3	-1		
<b>Beschreibung</b>	naturferner Gewässerausbau ohne Eigendynamik				
<b>Belastungen</b>	geradlinig ausgebauter Gewässerabschnitt; Nährstoffeinträge aus überwiegend angrenzende Ackerflächen ohne ausreichenden Gewässerrandstreifen, Teilstrecke befestigter paralleler Weg, Verockerungen; ökologische Durchgängigkeit eingeschränkt				
<b>Restriktionen</b>	– angrenzende landwirtschaftliche Nutzungen				
<b>Entwicklungsziele</b>	<ul style="list-style-type: none"> <li>– Verbesserung des Wasserrückhalts</li> <li>– Verbesserung der Gewässergüte</li> <li>– Verbesserung der Gewässerstruktur</li> <li>– Förderung der Beschattung</li> </ul>				