



1. Gebietskooperationssitzung 2011

Im Bearbeitungsgebiet

Aller/Quelle

am 07.06.2011

TOP 2 Allgemeine Informationen aus der Flussgebietseinheit

- **Zeitablauf WRRL**
- **Veröffentlichungen**
- **Sachstand Verordnungen**
- **Aktuelle Arbeiten**



ZEITPLAN WRRL			
2009	1. Bewirtschaftungsplan		März 2010 an EU
2010	Maßnahmen	→	
2011	Maßnahmen	→	
2012	Zeitplan und Arbeitsprogramm Bericht zur Maßnahmenumsetzung		Dezember 2012 Veröffentlichung zur Stellungnahme März 2013 an EU
2013	Wichtige Wasserbewirtschaftungsfragen Aktualisierung der Bestandsaufnahme		Dezember 2013 Veröffentlichung zur Stellungnahme März 2014 an EU
2014	Bericht zum Monitoringprogramm Entwurf BWP und MNP		Dezember 2014 Veröffentlichung zur Stellungnahme
2015	2. Bewirtschaftungsplan		März 2016 an EU
2016	Maßnahmen	→	
2017	Maßnahmen	→	
2018	Zeitplan und Arbeitsprogramm.....		

Legende Zeitplan WRRL

Operative Umsetzung

Berichtspflicht EU

Beteiligung der Öffentlichkeit

Zeitraum auf den sich der 1. Bewirtschaftungsplan bezieht

Vorbereitung für den 2. Bewirtschaftungsplan

TOP 2 Allgemeine Informationen aus der Flussgebietseinheit

- Zeitablauf WRRL
- **Veröffentlichungen**
- Sachstand Verordnungen
- Aktuelle Arbeiten

Hydrographische Karte von Niedersachsen

(Gewässernetz u. hydrographisches Einzugsgebiet)

<http://www.umweltkarten.niedersachsen.de/hydro/>

bzw.

<http://www.umwelt.niedersachsen.de>

Pfad > [Home](#) > [Themen](#) > [Umweltkarten](#) > [Wasser](#) > [Gewässernetz und Küstengewässer](#)



http://www.umweltkarten.niedersachsen.de/hydro/ - Microsoft Internet Explorer bereitgestellt von NLWKN

http://www.umweltkarten.niedersachsen.de/hydro/



Google

Datei Bearbeiten Ansicht Favoriten Extras ?

Google Los geht's! Lesezeichen 12 blockiert Rechtschreibprüfung Senden an Einstellungen

http://www.umweltkarten.niedersac...

Startseite (M) Feeds (J) Drucken Seite Extras

 Niedersächsisches Ministerium für Umwelt und Klimaschutz  Hydrographische Karte von Niedersachsen Hilfe 9.3 (engl.) Hilfe 9.2 (dt.)

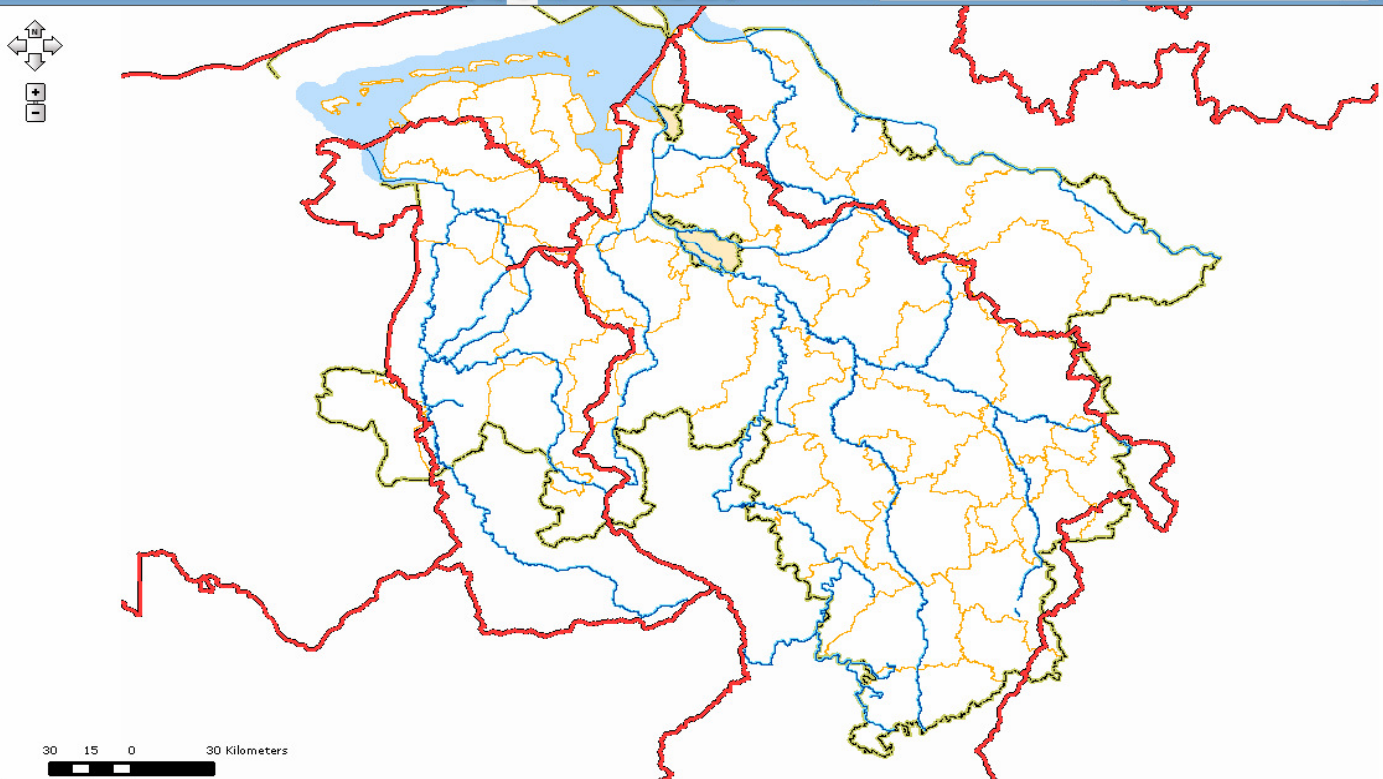
Gewässersuche nach Namen | Gewässersuche nach Gewässerkennzahl | WMS

Landkreis auswählen Gemeinde wählen 1: 1718770

Ergebnisse

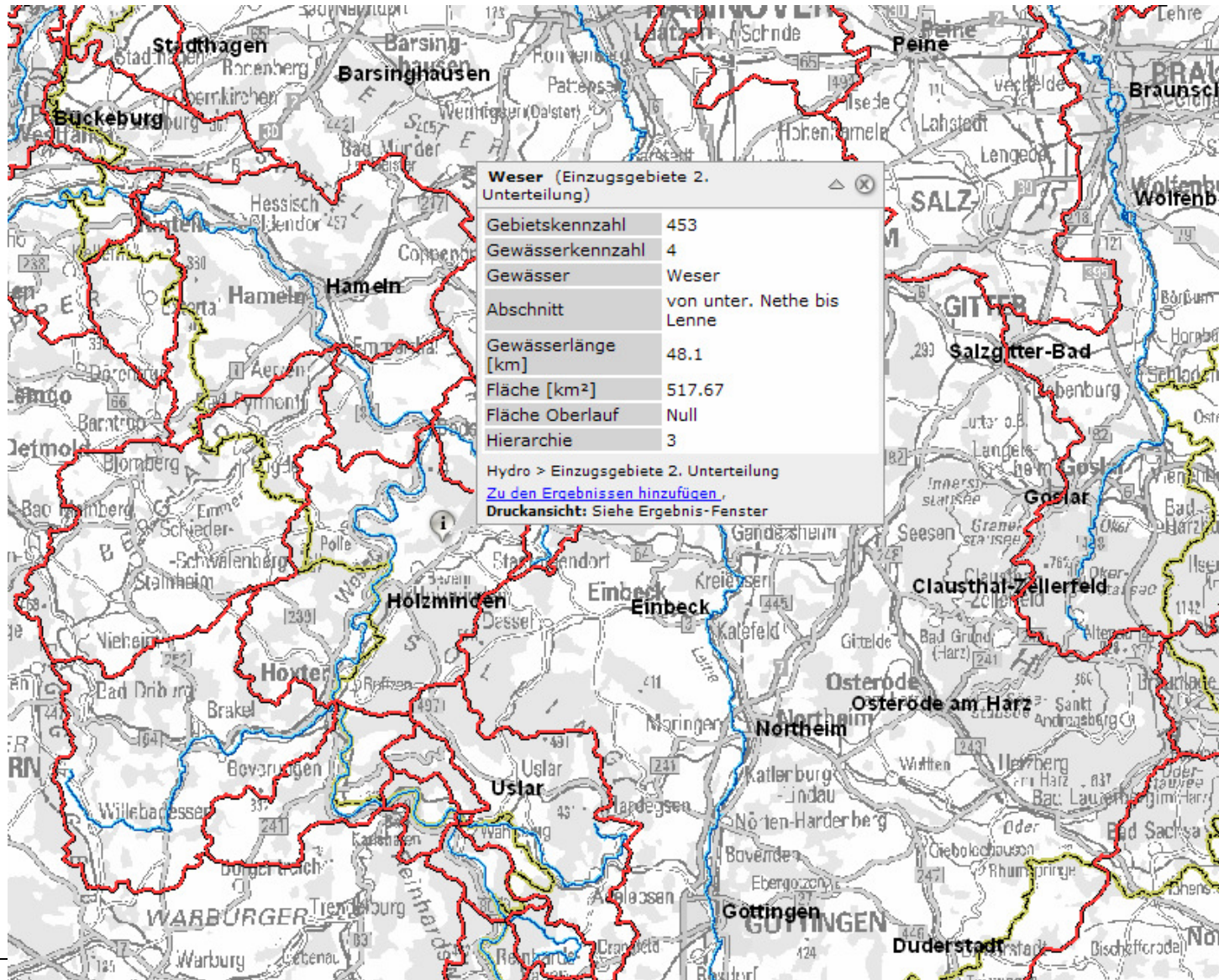
Karteninhalt

- Hydro
 - Gebietsverzeichnis
 - Basiseinzugsgebiete
 - Gewässernetz
 - Darstellung übergeordnete Ein
 - Gewässerflächen
 - Schrift: Kleine Orte
 - Schrift: Große Orte
 - Grosse Flüsse
 - Landesgrenze
 - Untere Wasserbehörden
 - DTK 1000
 - DTK 500
 - TK 100
 - DTK 50
 - DTK 25
 - AK 5 GRKO
 - DGK 5
 - Orthophotos
 - Niedersachsen



30 15 0 30 Kilometers

Internet 100%





Rahmenkonzept Unterhaltung

Ziel:

Ansprüche und Anforderungen an die Unterhaltung als öffentlich-rechtliche Verpflichtung und die Berücksichtigung der Vorgaben der EG-WRRL im Rahmen der Unterhaltung inhaltlich abzuklären und gegenüberzustellen.



EU-Wasserrahmenrichtlinie (WRRL)

Tochterraichtlinie „Prioritäre Stoffe“

Richtlinie 2008/105/EG über
Umweltqualitätsnormen im
Bereich der Wasserpolitik
vom 16.12.2008

Tochterraichtlinie „Grundwasser“

Richtlinie 2006/118/EG zum Schutz
des Grundwassers vor Ver-
schmutzung und Verschlechterung
vom 12.12.2006

↓ Nationale Umsetzung über VO des Bundes ↓

Oberflächengewässer - VO

Nationale Umsetzung bis:

13.07.2010



Grundwasser-VO

Nationale Umsetzung bis:

16.01.2009



Verordnungen

- Grundwasser-VO seit 16.11.2010 in Kraft
- Erneuter Änderungsbedarf aufgrund einer Abweichung gegenüber den Vorgaben im CIS-Papier zur Fragestellung bei welchem Flächenanteil ein GWK im guten oder schlechten Zustand einzustufen ist.
- Bundes-VO Oberflächengewässer:
- Bundestags-DS, Beschlussfassung des BR ist am 27.05.2011 erfolgt, mit Verkündung im Bundesgesetzblatt wird sie rechtskräftig
- Wird Nds. Vo zum wasserrechtlichen Ordnungsrahmen ablösen

EU-Wasserrahmen

Tochterraichtlinie „Prioritäre Stoffe“

**Richtlinie 2008/105/EG über
Umweltqualitätsnormen im
Bereich der Wasserpolitik
vom 16.12.2008**

Oberflächengewässer - VO

Nationale Umsetzung bis:

13.07.2010

Zeitpunkt des Inkrafttretens:

???



Bundesrat

Drucksache **153/11**

17.03.11

U - AV - Fz - G - Wi

Verordnung
der Bundesregierung

**Verordnung zum Schutz der Oberflächengewässer
(Oberflächengewässerverordnung - OGewV)**

Bundesrepublik Deutschland
Die Bundeskanzlerin

Berlin, den 17. März 2011

An die
Präsidentin des Bundesrates
Frau Ministerpräsidentin
Hannelore Kraft

Sehr geehrte Frau Präsidentin,

hiermit übersende ich die von der Bundesregierung beschlossene

Verordnung zum Schutz der Oberflächengewässer
(Oberflächengewässerverordnung - OGewV)

mit Begründung und Vorblatt.

Ich bitte, die Zustimmung des Bundesrates aufgrund des Artikels 80 Absatz 2 des Grundgesetzes herbeizuführen.

Federführend ist das Bundesministerium für Umwelt, Naturschutz und Reaktorsicherheit.


Die Stellungnahme des Nationalen Normenkontrollrates gemäß § 6 Absatz 1 NKRG ist als Anlage beigefügt.

Mit freundlichen Grüßen
Dr. Angela Merkel



Voris - Vollversion:

Einzelnorm

Amtliche Abkürzung: GrwV	Quelle: 
Ausfertigungsdatum: 09.11.2010	Fundstelle: BGBl I 2010, 1513
Gültig ab: 16.11.2010	FNA: FNA 753-13-2
Dokumenttyp: Rechtsverordnung	

**Verordnung zum Schutz des Grundwassers*)
Grundwasserverordnung
Verordnung zum Schutz des Grundwassers**

- *) Diese Verordnung dient der Umsetzung der
- Richtlinie 2000/60/EG des Europäischen Parlaments und des Rates vom 23. Oktober 2000 zur Schaffung eines Ordnungsrahmens für Maßnahmen der Gemeinschaft im Bereich der Wasserpolitik (ABl. L 327 vom 22.12.2000, S. 1), die zuletzt durch die Richtlinie 2009/31/EG (ABl. L 140 vom 5.6.2009, S. 114) geändert worden ist,
 - Richtlinie 2006/118/EG des Europäischen Parlaments und des Rates vom 12. Dezember 2006 zum Schutz des Grundwassers vor Verschmutzung und Verschlechterung (ABl. L 372 vom 27.12.2006, S. 19, L 53 vom 22.2.2007, S. 30, L 139 vom 31.5.2007, S. 39),
 - Richtlinie 2009/90/EG der Kommission vom 31. Juli 2009 zur Festlegung technischer Spezifikationen für die chemische Analyse und die Überwachung des Gewässerzustands gemäß der Richtlinie 2000/60/EG des Europäischen Parlaments und des Rates (ABl. L 201 vom 1.8.2009, S. 36).

Fußnoten

(+++ Textnachweis ab: 16.11.2010 +++)
 (+++ Amtlicher Hinweis des Normgebers auf EG-Recht:
 Umsetzung der
 EGRL 60/2000 (CELEX Nr: 32000L0060)
 EGRL 118/2006 (CELEX Nr: 32006L0118)
 EGRL 90/2009 (CELEX Nr: 32009L0090) +++)

Dieses Gesetz ändert die nachfolgend aufgeführten Normen

Vorschrift	Änderung	geänderte Norm	Gültigkeit		
			ab	bis	i.d.F.
§ 15 S 1	Inkraftsetzung	GrwV 2010	16.11.2010		
§ 15 S 2	Aufhebung	GrWV	16.11.2010		

Richtlinie (WRRL)


Tochterrichtlinie „Grundwasser“

**Richtlinie 2006/118/EG zum Schutz
des Grundwassers vor Ver-
schmutzung und Verschlechterung
vom 12.12.2006**

Grundwasser-VO

Nationale Umsetzung bis:

16.01.2009



Zeitpunkt des Inkrafttretens:

16.11.2010

Kernregelungen der Bundesverordnungen

Ein wesentliches Element der Grundwasserverordnung (GrwV) und der Oberflächengewässerverordnung (OGewV) sind konkretisierende Vorschriften zur:

Einstufung des chemischen Zustands (gut/schlecht) der Gewässer anhand von:

- *EU-einheitlichen Qualitätsnormen und*
 - *zusätzlichen nationalen Qualitätsnormen (bzw. Schwellenwerten im Bereich des Grundwassers)*
- ... sowie zur Einstufung des ökologischen Zustands bzw. Potenzials (im Bereich der Oberflächengewässer)*

Aktuelle Arbeiten / Informationen

- Erarbeitung der Handlungsempfehlungen für Maßnahmen für die Oberflächengewässer
- Fortführung der Detailstrukturkartierung
- Fortführung des Projektes „Sandbelastungen an Fließgewässern“
- Erarbeitung des Grundwasserberichts

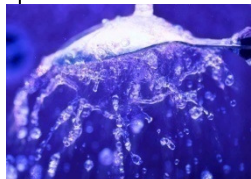
Ausblick Grundwasserbericht in 2011



Standardmodul: - Allg. Einführungskapitel im Internet
- Internetdarstellung Modul Menge auf bestehender Kartenplattform des MU



Regionalmodul: - Bericht „Hase“



Themenmodule: - Bericht Trinkwasserschutzkooperation
- Bericht Pflanzenschutzmittel



Links: MU: www.umweltkarten.niedersachsen.de
NLWKN: www.nlwkn.niedersachsen.de
LBEG: www.lbeg.niedersachsen.de

Ansprechpartner: Dr. Christian Federolf, NLWKN Betriebsstelle Cloppenburg
Tel.: 04471/866-180
Christian.Federolf@nlwkn-clp.niedersachsen.de

Veranstaltung:
23. Juni 2011: Grundwasserworkshop in Cloppenburg

Aktuelle Arbeiten / Informationen

- Für Oberflächenwasserkörper die den guten chemischen Zustand verfehlen, wird eine konkrete Maßnahmenplanung in Ergänzung zum Leitfaden Chemie entwickelt.
- Fertigstellung des Leitfadens Maßnahmenplanung Oberflächengewässer Teil D: Strategien und Vorgehensweisen zum Erreichen der Bewirtschaftungsziele an Fließgewässern in Niedersachsen
- Fortführung des Pilotprojektes Maßnahmenakquise

WOG – WasserkörperOberflächenGewässer

Verwaltungsanwendung für alle WRRL-relevanten Gewässer in
Niedersachsen und grenzübergreifenden Gewässern

Wasserkörperstatistik – Anzahl Wasserkörper

Das WOG beinhaltet **1.674** Wasserkörper Gesamt

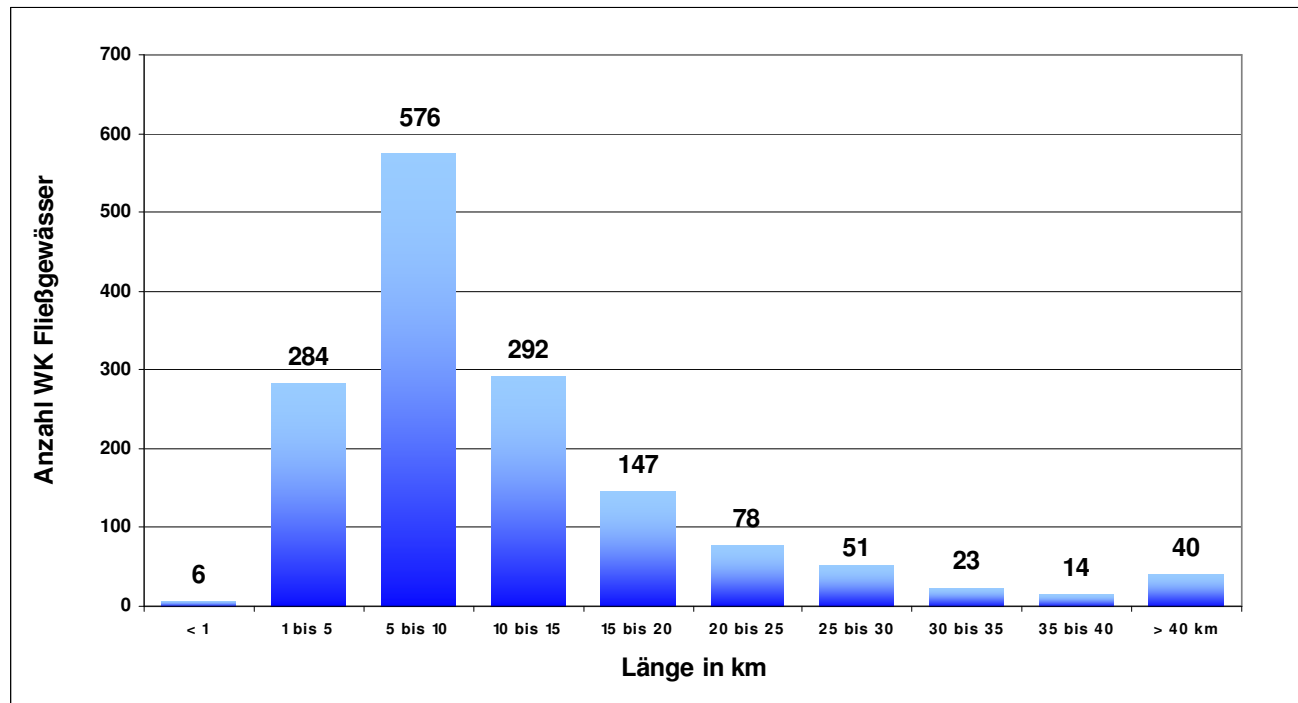
- 14 Küstengewässer (Costal Waters CW)
- 4 Übergangsgewässer (Tidal Waters TW)
- 1.628 Fließgewässer (River Waters RW)
- 28 Seen (Lake Waters LW)

Davon ist Niedersachsen (DENI) für die Meldung von **1.557** WK verantwortlich:

- 13 Küstengewässer
- 4 Übergangsgewässer
- 1.512 Fließgewässer
- 28 Seen

WOG – WasserkörperOberflächenGewässer

Wasserkörperstatistik – Wasserkörperlänge (DENI-WK)



Kürzester WK: 0,4 km

Längster WK: 149 km

Durchschnittl. Länge: 12 km

Gesamtlänge Gewässernetz: 17.935

Sachstand Maßnahmen an Fließgewässern (AB22)

- Erlaß vom 03.05.2011, Mitteilung der Haushaltsmittelbereitstellung Förderrichtlinie Fließgewässerentwicklung; Bau und Finanzierungsprogramm 2011
- rund 8 Millionen Euro für 2011, für etwa 140 Projekte in ganz Niedersachsen

Haushaltsbereitstellung 2011

Flecken Polle	Bau einer Sohlgleite am Spiekersiekbach	Spiekersiekbach
LK Holzminden	Umgestaltung Wehranlage Linse	Lenne
LK Holzminden	Umgestaltung Wehranlage v. Harke, Buchhagen an der Lenne	Lenne
LK Holzminden	Rückbau Wehranlage in Kirchbrak an der Lenne	Lenne
NDS. Landesforsten (aus 2010)	Entwicklung von Quellregionen als Beitrag zum HW-Management	Holzminde
UV Bever-Holzminde	Sohlgleite Mündungsbereich Reiherbach	Reiherbach

Maßnahmenblatt Fließgewässerentwicklung

Verband

Gebietskörperschaft

NLWKN

Sonstige jur. Person des öffentl. Rechts mit folgender Rechtsform:

Maßnahmenbezeichnung:

und Finanzierungsprogramm:

Maßnahmenträger:

Kontakt (Ansprechpartner / Telefon / Telefax / E-Mail):

Ort, Landkreis):

Gewässername:

Wasserkörper:

Name Bearbeitungsgebiet:

Erläuterung der Maßnahme und Zielsetzung

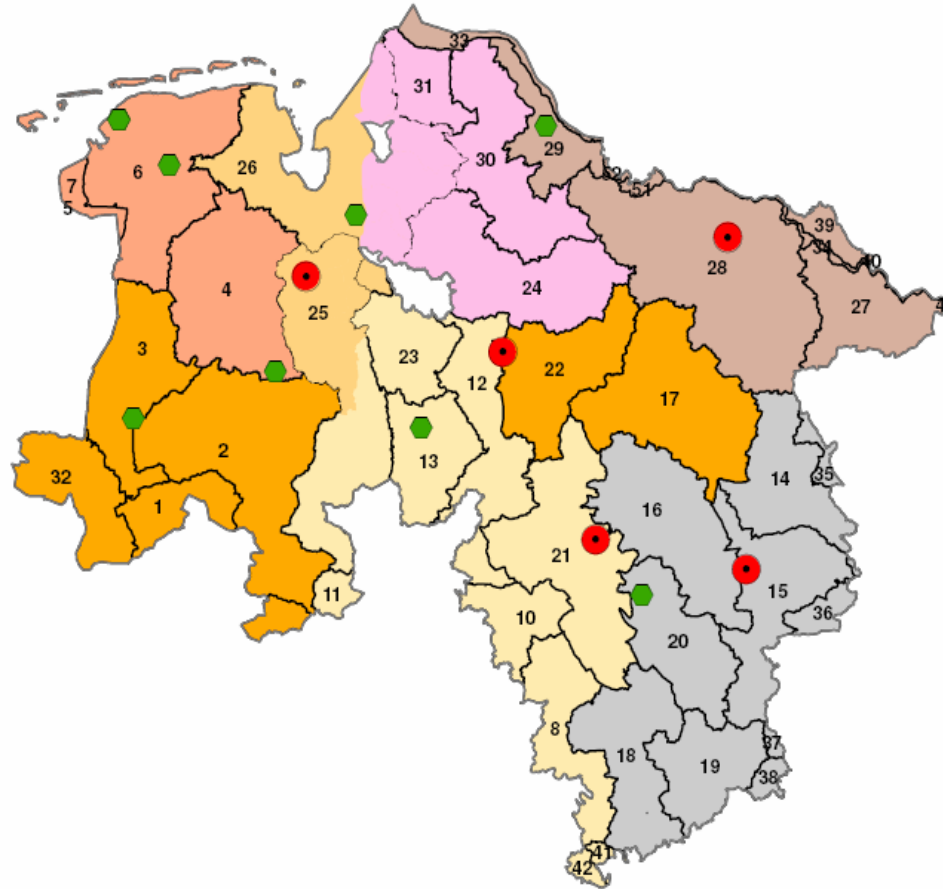
Fortführung der Erläuterung siehe gesonderte An

Hinweis:
Maßnahmenblätter können jederzeit vor der Frist 30.09.2011 eingereicht werden !

Legende

- Bekendorf/Lorenz
- Brandt
- Neumann/Oehmen
- Coldewey
- Schatz/Prange/Böhmert
- Hilgefort/Guhling
- Neumüller

nach Bearbeitungsgebieten gemäß EG-WRRL



Entwurfsprüfung, Zuwendungen
Zuständigkeiten Fließgewässerentwicklung

NLWKN Direktion

Flussgebietsmanagement
NLWKN BST Hannover



Förderrichtlinien Hochwasserschutz und Fließgewässerentwicklung

Vor konkreter Antragstellung sollte der potentielle Träger einer Maßnahme immer Kontakt mit der Bewilligungsstelle aufnehmen. In diesem Vorgespräch sollte die Finanzierung und Genehmigungsnotwendigkeit erörtert werden.

Ansprechpartner im NLWKN:

Geschäftsbereich II Entwurfsprüfung, Zuwendung, Maßnahmenprogramme
Aufgabenbereichsleiter Herr Walter Schadt Tel. 04931-947 176 in Norden
Walter.Schadt@NLWKN-DIR.niedersachsen.de

Bearbeiter in Hannover: Herr Jens Schatz Tel. 0511 3034 3059 Jens.Schatz@NLWKN-H.Niedersachsen.de, Herr Andreas Böhmert Tel. 0511 3034 3008, Frau Hilke Prange Tel. 0511 3034 3003

Bearbeiter in Verden: Herr Dieter Coldewey Tel. 04231 882 121 Dieter.Coldewey@NLWKN-Ver.Niedersachsen.de, Herr Friedolin Baumgärtner Tel. 04231 882 160, Herr Olaf Schmidt Tel. 04231 882 133, Herr Ralf Brandt Tel. 04231 882 180

Bearbeiter in Oldenburg: Frau Karin Hilgefört Tel. 0441 799 2038 Karin.Hilgefort@NLWKN-OI.Niedersachsen.de, Herrn Burkhard Bekendorf Tel. 0441 799 2716

Bearbeiter in Braunschweig: Frau Angelika Oehmen Tel. 0531 8665 4706
Angelika.Oehmen@NLWKN-BS.Niedersachsen.de, Herr Axel Neumann Tel. 0531 8665 4711.
Axel.Neumann@NLWKN-BS.Niedersachsen.de.

Bearbeiter in Lüneburg: Herr Uwe Adebahr Tel. 04131 8545 230 Uwe.Adebahr@NLWKN-LG.Niedersachsen.de, Frau Ulrike Dehning Tel. 04131 8545 239, Frau Simone Neumüller Tel. 04131 8545 231, Herr Ingmar Sannes Tel. 04131 8545 515.

Unter www.nlwkn.de können unter den jeweiligen Geschäftsbereichen aktuelle Informationen zu den Förderprogrammen eingesehen werden.