






-  Förderbrunnen
Stadtwerke Hannover AG
-  Grundwassermessstellen
Stadtwerke Hannover AG
-  Grundwassermessstellen
Stadtwerke Hannover AG
Ausrüstung mit Datenloggern
während des Feldversuches
-  angenommene Infiltrationsstrecke
(geplanter Graben und Teilabschnitt Wulbeckgraben)
-  Verlauf des hydrogeologischen Schnittes
in Anlage 2 (Kartenserver des NIBIS, 2008)

500 0 500 1000 Meter

h:\wulbeck3\bericht\antrag-plangenehmigung\anlagen\anlage01\anl01-lageplan.apr



Stadtwerke Hannover AG

Antrag auf Plangenehmigung nach § 128 NWG
für eine temporäre Reaktivierung des Wulbeck-Grabens
Anlage 1.4: Hydrogeologische Stellungnahme

Lageplan

Maßstab: 1 : 30.000 (Ausdruck DIN A3)	Datum: 30. September 2008	Anl. 1.4.1
--	---------------------------	-------------------



Ingenieurbüro H.-H. Meyer
Gustav-Pries-Str. 29
Fon: (0511) 233951

30966 Hemmingen
Fax: (0511) 233952